

**UCHWAŁA NR XV / 57 / 2025
RADY GMINY SZCZYTNIKI**

z dnia 23 stycznia 2025 r.

w sprawie przyjęcia Soleckiej Strategii Rozwoju Wsi Szczytniki na okres listopad 2024 r.- listopad 2029 r.

Na podstawie art. 18 ust. 2 pkt 6 ustawy z dnia 8 marca 1990 r. o samorządzie gminnym (tj. Dz. U. z 2024 r. poz.1465 ze zm.) uchwała się, co następuje:

§ 1. Zatwierdza się Solecką Strategię Rozwoju Wsi Szczytniki na okres listopad 2024 r.- listopad 2029 r., przyjętą Uchwałą Nr 1/2025 Zebrania Wiejskiego Sołectwa Szczytniki z dnia 03 stycznia 2025 r. w brzmieniu załącznika do niniejszej uchwały.

§ 2. Wykonanie uchwały powierza się Wójtowi Gminy Szczytniki

§ 3. Uchwała wchodzi w życie z dniem podjęcia.

Przewodniczący Rady

Wiesław Wróbel

SOŁECKA STRATEGIA ROZWOJU SZCZYTNIKI

w Gminie Szczytniki
na okres
listopad 2024 r. - listopad 2029 r.



Dokument sporządzony przez przedstawicieli
Grupy Odnowy Wsi:

Katarzyna Nowak

Bożena Michalak

Jan Nowak

Miłosz Leszka

Jolanta Leszka

Anna Stanecka

z udziałem moderatorów:

Ewa Jankowiak

Mirostawa Woźniak

Listopad 2024 rok

*Nim zagłębisz się w lekturę
Dokumentu oto tego
Tych słów kilka wyjaśnienia
Jak powstawał i dlaczego.*

*Jest to owoc ciężkiej pracy
Wyciskającej siódme poty,
Bo mieszkańcy onych wiosek
Chętni byli do roboty.*

*Na warsztatach w listopadzie
Pracowali bez wytchnienia,
Bowiem mają aspirację
Wioski swojej ulepszenia.*

*Ta strategia to zaledwie
Jeden krok do tego celu.
Wszyscy mamy tu świadomość,
Że tych kroków trzeba wielu.*

*Na początek przedstawimy
Tej strategii zapis treści.
Czyli to, z czego się składa
I co w niej się mieści.*

*Przed szkoleniem
odbyło się spotkanie,
taka wizja lokalna-
tak na rozruszanie.*

*A jeszcze przed wizją
Zadanie domowe:
Analiza zasobów-
Czas pomęczyć głowę.*

*Dokument obszerny,
Pojemność niemata,
Więc koordynatora
Pomoc się przydała.*

*Dzień pierwszy-dwie analizy:
SWOT i potencjału.
Przemiał wsi zasobów
Dogłębnie ... pomału...*

*Na koniec dnia pierwszego
Nasza wizja wsi:
Czyli jaką by być miała,
Jaką nam się śni.*

*Ostro już zmęczeni-
Było trochę tego,
Skończyliśmy, by wrócić
Dnia już następnego.*

*A cóż to nam przyniósł
Kolejny dzień nowy?
Tego dnia dwa plany:
długo i krótkoterminowy.*

*To chyba by było na tyle
Co do zawartości.
Jeszcze tylko załączniki,
Te dopełnią całości.*

*Wśród nich Grupy Odnowy
Tak jakby ocena...
Kogoś z zewnątrz,
więc dająca świeżego spojrzenia*

*Cóż niejeden mógłby spytać:
Po co nam strategia owa?
Mamy gminną, mamy POM-y
Czy potrzebna jeszcze nowa?
TAK! Gdyż ta będzie wyjątkowa!*

*Cóż w tej więc wyjątkowego?
Czym ta będzie się różniła?
Te właściwie w 100%
Grupa Odnowy Wsi stworzyła.*

*Ta z oddolnych inicjatyw.
Ludzi, co tu zamieszkują.
Odzwierciedla ich pragnienia,
Co by chcieli i co czują.*

*Dodatkowym zaś czynnikiem,
Który skłonił do pisania
Był sam Urząd Marszałkowski,
Pomógł on w podjęciu zdania.*

*Urząd kusi gminy
moderatorami.
Za ich udział dodatkowo
obdarza punktami.*

SPIS TREŚCI:

	STRONA
1. WPROWADZENIE	6
2. KARTA DIAGNOZY	7
3. ANALIZA ZASOBÓW	12
4. ANALIZA SWOT	21
5. ANALIZA POTENCJAŁU	24
6. WIZJA WSI/MIEJSCOWOŚCI	28
7. PROGRAM KRÓTKOTERMINOWY	29
8. PROGRAM DŁUGOTERMINOWY	30



Promocja sołectwa – Szlakiem dębów i paproci

*SOŁECKA STRATEGIA ROZWOJU – SZCZYTNIKI wypracowana przez GOW
na warsztatach w ramach programu UMWW - „Wielkopolska Odnowa Wsi 2020+”*

1. WPROWADZENIE

Niniejszy dokument powstał w wyniku prac zespołu osób członków Grupy Odnowy Wsi - **sołectwa Szczytniki**, biorących udział w warsztatach w Urzędzie Gminy w Szczytnikach w ramach programu Urzędu Marszałkowskiego Województwa Wielkopolskiego - „Wielkopolska Odnowa Wsi 2020+”. Strategia określa drogę do wyznaczonego celu, jakim jest poprawa warunków życia w sołectwie. Służy jego rozwojowi poprzez uporządkowanie działań podejmowanych przez różne grupy społeczności lokalnej. Ma **charakter integracyjny** w stosunku do mieszkańców, organizacji pozarządowych oraz urzędu gminy.

W toku prac nad strategią rozwoju wsi zrealizowano następujące zadania:

- Przeprowadzono analizę zasobów, które uświadomiły grupie, co ma jej wieś/miejscowość, czym dysponuje i jakie znaczenie mają te dobra dla dalszego rozwoju społeczności.
- Przeprowadzono analizę SWOT dla wsi, która określa jej **mocne i słabe** strony, występujące **szanse i zagrożenia** dla jej rozwoju.
- Sformułowano **wizję** hasłową i opisową - opis stanu miejscowości i jej społeczności lokalnej, jaki chcemy osiągnąć.
- Zaproponowano listę kluczowych zadań do realizacji w horyzoncie: krótkoterminowym oraz długoterminowym. Oba plany prowadzą do urzeczywistnienia zawartej w strategii wizji, wskazują w jaki sposób i jakimi środkami będziemy starali się ją osiągnąć.



*Grupa Odnowy Wsi w czasie warsztatów opracowania Sołeckiej Strategii Rozwoju
Urząd Gminy w Szczytnikach w dniach 22-23.XI.2024 r.*

*SOŁECKA STRATEGIA ROZWOJU – SZCZYTNIKI wypracowana przez GOW
na warsztatach w ramach programu UMWW - „Wielkopolska Odnowa Wsi 2020+”*

2. KARTA DIAGNOZY ZAAWANSOWANIA ODNOWY WSI wraz ze sprawozdaniem z wizji w terenie

Gmina: Szczytniki

Sołectwo: Szczytniki

Liczba mieszkańców: 724 osoby

Faza odnowy	Zakres działań	*	Rozwój organizacyjny	*	Sterowanie rozwojem	*
	brak działań		istnieje tylko rada sołecka/brak organizacji, brak wyodrębnionych jednostek samorządu pomocniczego w mieście		brak planowania działań w wymiarze całej wsi/miejscowości	
	działania fragment. lub dotyczące wąskiej grupy		rozproszone działanie organizacji			
A Inicjalna	działania spontaniczne		zawiązana grupa odnowy wsi/miejscowości	X	opracowanie planu i programu odnowy dla całej wsi/miejscowości	
	porządkowanie wsi/miejscowości					
	projekty startowe (z programu krótkoterminowego)		podejmuje się kroki na rzecz skoordynowania działań organizacji we wsi/miejscowości		planowanie w krótkim horyzoncie czasowym	
	przekonywanie mieszkańców do idei odnowy wsi/miejscowości i integrowanie wokół pierwszych przedsięwzięć					

SOLECKA STRATEGIA ROZWOJU – **SZCZYTNIKI** wypracowana przez GOW
na warsztatach w ramach programu UMWW – „Wielkopolska Odnowa Wsi 2020+”

B Początkowa	różnorodne projekty (z programu długoterminowego) nastawione na usunięcie podstawowych barier i zaspokojenie głównych potrzeb	X	liczna grupa odnowy wsi/miejscowości (skupia przedstawicieli organizacji i instytucji)	systematyczne planowanie działań, (np. roczne plany rzeczowo-finansowe, kalendarze imprez)		
			zawiązane stowarzyszenie na rzecz rozwoju (odnowy) wsi/miejscowości	wykorzystywanie gminnych instrumentów wsparcia	X	
	pobudzenie mieszkańców do odnowy własnych posesji		skoordynowane działanie organizacji obecnych we wsi/ w miejscowości	X	proste instrumenty komunikacji wewnętrznej	
C Zaawansowana	projekty jakościowo zmieniające kluczowe obszary życia oraz kształtujące strukturę wsi/miejscowości		„koalicja” organizacji i instytucji na rzecz odnowy wsi/ miejscowości	projektowanie działań (projekty)		
				pozyskiwanie środków zewnętrznych	X	
	projekty wyróżniające wieś/miejscowość, kształtuje się centrum wiejskie/miejscowości		liczne stowarzyszenie odnowy wsi/ miejscowości		systematyczne planowanie rozwoju (aktualizowanie planu i programu odnowy wsi/miejscowości)	X
	powszechne zaangażowanie mieszkańców w projekty publiczne		animacja aktywności poszczególnych grup mieszkańców		rozwinięta komunikacja wewnętrzna	
powszechna odnowa prywatnych posesji				promocja wsi/ miejscowości		

D Całościowa	lokalnie oraz regionalnie powiązane ze sobą projekty wywołujące efekt synergiczny (nacisk na tworzenie miejsc pracy)		Stowarzyszenie odnowy wsi/miejscowości instytucją rozwoju lokalnego (Centrum Aktywności Lokalnej), rozwój wsi/miejscowości oparty na aktywności kluczowych grup mieszkańców (rolników, przedsiębiorców, młodzieży, kobiet) i stowarzyszeń		kompleksowe i szczegółowe planowanie przestrzenne	
	ukształtowane „centrum wiejskie”/centrum miejscowości				powszechny udział grup mieszkańców w strategicznym planowaniu rozwoju	
	świadome kształtowanie czynników rozwoju (np. wykorzystania odnawialnych energii)				rozwinięta promocja oraz komunikacja z otoczeniem	
	projekty kreujące „wieś/miejscowość tematyczną”				instrumenty wsparcia działań prywatnych	
	dostosowanie projektów prywatnych do programu odnowy wsi/miejscowości					

Wstaw X gdy spełnia warunek

Sprawozdanie z wizji w terenie

Wizję lokalną przeprowadzono w sołectwie Szczytniki dnia 22.11.2024 r.

Uczestnicy: Sołtys i lider GOW - Bożena Michalak, Gminny Koordynator Programu - Klaudia Raczyk

Szczytniki - sołectwo położone w województwie wielkopolskim, w powiecie kaliskim, w gminie Szczytniki, liczące 724 mieszkańców, składające się z dwóch miejscowości (Szczytniki 627 mieszkańców i Kobylarka 97 mieszkańców). Główny szlak komunikacyjny sołectwa to droga krajowa nr 12, utwardzona bitumicznie (obecnie przed remontem), z pełną infrastrukturą okołodrogową: ścieżka rowerowa, chodniki w centrum, oświetlenie. Od głównej arterii odchodzą trzy asfaltowe drogi powiatowe, oświetlone, z ciągami pieszymi w centrum. Przy drogach powiatowych w kierunku Iwanowic i Cieszykowa przebiegają ścieżki rowerowe. Zabudowę miejscowości stanowią domy jednorodzinne, usytuowane częściowo w zwartej, częściowo rozproszonej formie, wzdłuż wielu dróg. Typ wsi wielodrożnica. Swoiste centrum kulturalne sołectwa stanowi remiza OSP wraz z przyległą salą. Obok znajduje się boisko i scena. Nierozzerwalnie ze Szczytnikami połączony jest Popów. Na jego terenie mieści się szkoła podstawowa i przedszkole, a także gminny Ośrodek Kultury w Szczytnikach. W sołectwie znajduje się Urząd Gminy, kilka sklepów różnych branż i drobnych działalności usługowych, w tym: stacja paliw, apteka, bank, zakład fryzjerski, weterynaryjny, punkt pocztowy. Miejscowość jest w 100% zwodociągowana i skanalizowana. We wsi działają: niesformalizowana Grupa Odnowy Wsi, OSP wpisana do KSRG oraz Koło Gospodyń Wiejskich. Szczytniki korzystają ze wsparcia gminy. Zarówno poprzez organizacje pozarządowe jak i jednostkę samorządu terytorialnego pozyskują środki zewnętrzne.

Z przeprowadzonej wizji w terenie sporządzono dokumentację fotograficzną (płyta CD).

Data: 22.11.2024 r.

Sporządzili: Ewa Jankowiak, Mirosława Woźniak

SOLECKA STRATEGIA ROZWOJU – **SZCZYTNIKI** wypracowana przez GOW
na warsztatach w ramach programu UMWW – „Wielkopolska Odnowa Wsi 2020+”



Architektura sołectwa



Kościół pw. Świętego Bogumiła



Zespół Szkół



OSP wraz salą



Dworek z połowy XVIII w.
Siedziba władz gminnych

3. ANALIZA ZASOBÓW

Analiza zasobów służy uświadomieniu sobie, co mamy i określeniu, jakie znaczenie mają te dobra dla dalszego rozwoju wsi/miejscowości. Wynikiem analizy zasobów jest spis dóbr materialnych i niematerialnych będących w posiadaniu społeczności lokalnej, które mogą być wykorzystane obecnie, bądź w przyszłości w realizacji przedsięwzięć odnowy wsi. Analiza zasobów przeprowadzona jest według ujednoliconego schematu. Znaczenie każdego z zasobów podlega ocenie, która wykorzystywana jest w dalszych analizach.

ANALIZA ZASOBÓW – CZĘŚĆ I				
RODZAJ ZASOBU *	Opis (nazwanie) zasobu jakim wieś/miejscowość dysponuje	Znaczenie zasobu (odpowiednio wstaw X)		
		Małe	Duże	Wyróżniające
PRZYRODNICZY				
walory krajobrazu, rzeźby terenu	Park, pola, łąki.		x	
stan środowiska	Czyste.		x	
walory klimatu	Umiarkowany.		x	
walory szaty roślinnej	Łąki.		x	
cenne przyrodniczo obszary lub obiekty	Pomnik przyrody – dęby szypułkowe oraz lipa drobnolistna liczącymi sobie ponad 300 lat mieści się w parku podworskim, który został zrewitalizowany w 2010 roku.			x
świat zwierzęcy (ostoje, siedliska)	Zwierzyna polna.		x	
wody powierzchniowe (cieki, rzeki, stawy)	Na terenie parku (w obrębie dworku – siedziby Urzędu Gminy) znajduje się staw z wysepką i kamień z herbem szlacheckim z 1864 roku.		x	
wody podziemne	Studnie głębinowe.		x	

gleby	Klasa gleby III-IV.		x	
kopaliny				
walory geotechniczne				
KULTUROWY				
walory architektury	Zabudowa rozproszona.		x	
walory przestrzeni wiejskiej publicznej	Park, sala wiejska, szkoła podstawowa, biblioteka gminna, Gminny Ośrodek Kultury, przedszkole, kościół, budynek GOPS, budynek Urzędu Gminy, bank, poczta.			x
walory przestrzeni wiejskiej prywatnej	Domy jednorodzinne, posesje zadbane.	x		
zabytki i pamiątki historyczne	Gorzelnia, dom gorzelnego, fragment ogrodzenia zespołu folwarcznego, spichlerz, obora, park dworski oraz dwór z połowy XVIII w. - jako nielicznie zachowana w Wielkopolsce siedziba szlachecka z tego okresu.			x
osobliwości kulturowe				
miejsca, osoby i przedmioty kultu	Figura przydrożna Matki Bożej, Niepokalanie Poczętej, Figura przydrożna pamięci Szarzyńskiego, Pomnik Augustyna Kordeckiego, Kapliczka przydrożna, Kościół, Cmentarz.			x
święta, odpusty, pielgrzymki	Pielgrzymka pieszka do Chelmic Odpust bł. Bogumiła Oktawa Bożego Ciała.			x
tradycje, obrzędy, gwara	Gwiazdory, dożynki.			x
legandy, podania i fakty historyczne	Pierwszy raz nazwa Szczytniki została odnotowana przez Jana Laskiego w			x

	<p>dokumencie z początku XVI w. jako Szczytniki. Na przełomie XVI i XVII wieku należała do rodziny Potworowskich, a następnie przez półtora wieku do rodziny Łubieńskich, którzy, wybudowali tu dwór stojący do dzisiaj (obecna siedziba władz gminnych). Rodzina Łubieński rozwinęła tu gospodarke hodowlaną, tkactwo płócienne, zajmowała się ulepszeniem upraw, zakładaniem ogrodów, pasiek, chmielników. Ostatnim rezydującym przedstawicielem rodu był Feliks Łubieński - minister sprawiedliwości w rządzie Księstwa Warszawskiego i reformator polskiego sądownictwa. Marian Brandys podaje, że właśnie Feliks Łubieński „jako pierwszy sprowadził do Polski ziemniaki i uprawiał je w swoich Szczytnikach pod Sieradzem”. Dobra przechodziły kolejno w ręce kilku właścicieli, z których ostatnim do roku 1940 byli Szarzyńscy. W centrum miejscowości mieści się park podworski z dobrze zachowanym drzewostanem.</p> <p>Pomnik o. Augustyna Kordeckiego - przeora paulinów z Jasnej Góry, wslawionego obroną klasztoru przed Szwedami.</p>			
przekazy literackie				
ważne postacie i przekazy historyczne	Ostatni właściciele ziemscy Szarzyńscy.			x
specyficzne nazwy				
specyficzne potrawy	Kultywowanie przez mieszkanki tradycyjnej kuchni wielkopolskiej.			x
dawne zawody				
zespoły artystyczne, twórcy	Chór kościelny.			x

ANALIZA ZASOBÓW – CZĘŚĆ II				
RODZAJ ZASOBU	Opis (<i>nazwanie</i>) zasobu jakim wieś/miejscowość dysponuje	Znaczenie zasobu (odpowiednio wstaw X)		
		Małe	Duże	Wyróżniające
OBIEKTY I TERENY				
działki pod zabudowę mieszkaniową	Kilka - prywatne.	x		
działki pod domy letniskowe				
działki pod zakłady usługowe i przemysł				
pustostany mieszkaniowe	Gorzelnia.	x		
pustostany poprzemysłowe	Gorzelnia.	x		
tradycyjne nieużytkowane obiekty gospodarskie (stodoły, spichlerze, kuźnie, młyny, itp.)	Spichlerz.	x		
INFRASTRUKTURA SPOŁECZNA				
plac publicznych spotkań, festynów	Boisko przy OSP, teren przy szkole.		x	
sale spotkań, świetlice, kluby	Sala wiejska.		x	
miejsca uprawiania sportu	Od 2011 roku w Szczytnikach funkcjonuje kompleks boisk sportowych - Orlik, plac zabaw.		x	
miejsca rekreacji	Park, plac zabaw.		x	
ścieżki rowerowe, szlaki turystyczne	Ścieżka rowerowa.			x
szkoły	Szkoła Podstawowa.		x	

przedszkola	Przedszkole „Tęcza”.		x	
biblioteki	Gminna biblioteka.		x	
placówki opieki społecznej	Gminy Ośrodek Pomocy Społecznej.		x	
placówki służby zdrowia	Lekarz dentyista w sołectwie - prywatny. POZ Iwanowice, szpital Kalisz.		x	
INFRASTRUKTURA TECHNICZNA				
wodociąg, kanalizacja	Wodociąg - 100%, kanalizacja 100%.		x	
drogi (nawierzchnia, oznakowanie, oświetlenie)	Drogi utwardzone, oświetlone, oznakowane.		x	
chodniki, parkingi	Chodnik przy DK 12 i przy drodze gminnej, częściowo jedno częściowo dwustronny. Parkingi: przy kościele, przy przedszkolu, przy OSP, przy punktach usługowych.		x	
sieć telefoniczna i dostępność Internetu	Światłowód.		x	
telefonii komórkowej	Wieża koło cmentarza. Słaby zasięg telefonii komórkowej.		x	
Internet szerokopasmowy				
transport publiczny: a) kolej (przystanki) b) autobus (przystanki)	a)			
	b) Autobus PKS i autobus szkolny - 2 przystanki.		x	

inne				
ANALIZA ZASOBÓW – CZĘŚĆ III				
RODZAJ ZASOBU	Opis (nazwanie) zasobu jakim wieś/miejscowość dysponuje	Znaczenie zasobu (odpowiednio wstaw X)		
		Małe	Duże	Wyróżniające
GOSPODARKA, ROLNICTWO				
miejsca pracy (gdzie, ile?)	Szkoła, przedszkole, mieszkańcy dojeżdżają do Kalisza, sklepy, bank, Urząd Gminy, GOPS, zakład fryzjerski.		x	
znane firmy produkcyjne i zakłady usługowe i ich produkty	Zakład stolarski, ubojnia drobiu.		x	
gastronomia	Restauracja Polanin.		x	
miejsca noclegowe				
gospodarstwa rolne	Kilkadziesiąt gospodarstw rolnych - do 20 hektarów.		x	
uprawy hodowle	Ogrodnictwo, warzywa, uprawy zbożowe, trzoda chlewna, bydło.		x	
możliwe do wykorzystania odpady produkcyjne	Obornik.		x	
zasoby odnawialnych energii	Solary i pompy ciepła na prywatnych posesjach - kilka sztuk.	x		
ŚRODKI FINANSOWE I POZYSKIWANIE FUNDUSZY				
środki udostępniane przez gminę i/lub powiat	Konkursy dla NGO.	x		

środki wypracowywane	Środki pozyskane przez KGW.		x	
MIESZKAŃCY (KAPITAŁ SPOŁECZNY I LUDZKI)				
autorytety i znane postacie we wsi/miejscowości	Sołtys, proboszcz, były wójt, dyrektor szkoły.			x
krajanie znani w regionie, w kraju i zagranicą				
osoby o specyficznej lub ważnej dla wiedzy i umiejętnościach, m.in. studenci	Członkinie KGW o zdolnościach kulinarnych, koneser starych samochodów.			x
przedsiębiorcy, sponsorzy	Mieszkańcy wspierają rzeczowo i pracą własną inicjatywy sołeckie.	x		
osoby z dostępem do Internetu i umiejętnościami informatycznymi	Większość mieszkańców posiada podstawowe zdolności informatyczne i dostęp do internetu, w szczególności młode pokolenie.	x		
pracownicy nauki				
związki i stowarzyszenia	KGW, OSP, Grupa Odnowy Wsi - niesformalizowana.			x
kontakty zewnętrzne (np. z mediami)	Gminna gazetka „Wiadomości Szczytnickie” - kwartalnik.		x	
współpraca zagraniczna i krajowa	Z gminą z ościennymi sołectwami, w szczególności sołectwem Popów, innymi KGW i OSP, PSP, LGD Długosz Królewski.	x		


INFORMACJE DOSTĘPNE O WSI

publikatory, lokalna prasa	Gminna gazetka „Wiadomości Szczytnickie” - kwartalnik.	x		
książki, przewodniki	Dwory Wielkopolskie - przewodnik turystyczny.		x	
strony www	Profile sołectwa i KGW na Facebook-u.		x	


ZASOBY – wszelkie elementy materialne i niematerialne wsi i związanego z nią obszaru, które mogą być wykorzystane obecne bądź w przyszłości w realizacji publicznych bądź prywatnych przedsięwzięć odnowy wsi. Zwrócić uwagę na elementy specyficzne i rzadkie (wyróżniające wieś). *Opracowanie: Ryszard Wilczyński*



Promocja sołectwa



Pomnik przyrody



Pomnik o. Augustyna Kordeckiego

SOŁECKA STRATEGIA ROZWOJU – **SZCZYTNIKI** wypracowana przez GOW
na warsztatach w ramach programu UMWW – „Wielkopolska Odnowa Wsi 2020+”

4. ANALIZA SWOT

Analiza SWOT (SWOT – skrót od angielskich słów odpowiadającym silnym i słabym stronom, szansom i zagrożeniom) służy przeanalizowaniu sytuacji obecnej, a także najbliższej przewidywalnej przyszłości pod kątem tego, czym dysponujemy, czego nam brakuje, co nam może pomóc, a czego powinniśmy starać się uniknąć, – aby nam nie szkodziło. Wynikiem analizy jest zestawienie atutów (mocne strony), braków (słabe strony), szans i zagrożeń. Pomaga to planować działania, zaspokajając potrzeby, wypełniać braki w sposób realny, w oparciu o zasoby, wykorzystując szanse i wkalkulowując ryzyko zagrożeń lub eliminując je.

<p style="text-align: center;">SILNE STRONY (atuty wewnętrzne)</p>	<p style="text-align: center;">SŁABE STRONY (słabości wewnętrzne)</p>
<ol style="list-style-type: none"> 1. Czyste, zadbane środowisko. J 2. Pomniki przyrody. T 3. Zabytkowy budynek Urzędu Gminy. T 4. Zabytkowy park przy urzędzie. T 5. Dwa stawy. J 6. Mury obronne. T 7. Pomnik ojca Augustyna Kordeckiego. T 8. Spichlerz, gorzelnia, dom gorzelnego – zespół folwarczny wpisany do rejestru zabytków. T 9. Aktywna i prężnie działająca OSP w Szczytnikach, wpisana do KSRG. J 10. Bogata historia sięgająca średniowiecza. T 	<ol style="list-style-type: none"> 1. Duża ilość wron powodująca szkody w rolnictwie i sadownictwie. B 2. Urząd Gminy wymagający rozbudowy i przystosowania dla osób ze szczególnymi potrzebami. S 3. Placówka oświatowa częściowo niedostępna dla osób niepełnosprawnych. S 4. Zbyt mały budynek przedszkola. S 5. Niszczące zabytki w rękach prywatnych. T 6. Brak odpowiedniej ilości malej architektury w sołectwie. S 7. Brak poboczy przy niektórych drogach gminnych. S 8. Brak strefy relaksu dla seniorów. S

<p>11. Kultywowanie przez mieszkańców obrzędów religijnych i świeckich. T</p> <p>12. Wiele miejsc kultu religijnego: kościół, cmentarz, kapliczka, przydrożne figury. T</p> <p>13. Liczne budynki użyteczności publicznej: szkoła, przedszkole, GOK, biblioteka gminna, poczta, GOPS, Urząd Gminy, sala wiejska. J</p> <p>14. Boiska sportowe, sala gimnastyczna. S</p> <p>15. Dwa place zabaw i dwie siłownie zewnętrzne. S</p> <p>16. Dobrej jakości gleba. B</p> <p>17. Ścieżka rowerowa. S</p> <p>18. Mieszkanki kultywujące kuchnię wielkopolską. T</p> <p>19. Wykorzystywanie przez mieszkańców OZE. J</p> <p>20. Kilko autorytetów chętnie działających na rzecz społeczności lokalnej. J</p> <p>21. Działające gospodarstwa rolne - dostęp do ekologicznej żywności. J</p> <p>22. Kilka punktów sprzedaży detalicznej. J</p> <p>23. Wiele drobnych działalności usługowych. J</p>	<p>9. Brak gazociągu. S</p> <p>10. Malo atrakcyjna przestrzeń wokół remizy OSP (nieutwardzone podłoże, scena wymagająca remontu, brak oświetlenia placu). S</p> <p>11. Niepełny światłowód. S</p> <p>12. Słaby zasięg telefonii komórkowej. J</p> <p>13. Brak pełnowymiarowego boiska do piłki nożnej z zapleczem. S</p> <p>14. Niedostatecznie wyposażona sala przy OSP, pełniąca funkcje świetlicy. S</p> <p>15. Niewystarczające zaangażowanie mieszkańców w życie sołectwa. J</p> <p>16. Niewystarczające fundusze na potrzeby sołectwa. B</p>
---	--

<p style="text-align: center;">SZANSE</p> <p style="text-align: center;">(okazje zewnętrzne płynące z otoczenia)</p>	<p style="text-align: center;">ZAGROŻENIA</p> <p style="text-align: center;">(zagrożenie płynące z otoczenia)</p>
<ol style="list-style-type: none"> 1. Środki z budżetu gminy na inwestycje w sołectwie. B 2. Uczestnictwo w programie Wielkopolska Odnowa Wsi 2020+ szansa na dodatkowe środki finansowe. B 3. Środki z Unii Europejskiej na projekty miękkie. B 4. Możliwość pozyskania środków z LGD „Długosz Królewski”. B 5. Lokalne media szansa na nagłośnienie inicjatyw sołeckich B 6. Bliska współpraca z sołectwem Popów. J 	<ol style="list-style-type: none"> 1. Anomalia pogodowe powodujące szkody. B 2. Utrudniona i kosztowna procedura formalno- prawna związana z odnową budynków. B 3. Duża biurokracja przy ubieganiu się o środki zewnętrzne. B 4. Niewystarczająca ilość połączeń autobusowych. J 5. Utrudniony dostęp do POZ - ograniczenia w liczbie przyjęć i długi okres oczekiwania do lekarzy specjalistów. J 6. Obostrzenia i koszty związane z „Zielonym Ładem”. B 7. Słaba integracja z przybyszami z innych kultur. J 8. Rosnąca inflacja powodująca wzrost kosztów życia. B 9. Niska opłacalność produkcji rolnej. B 10. Niewyasygnowany przez gminę fundusz sołecki. B

5. ANALIZA POTENCJAŁU ROZWOJOWEGO

Analiza potencjału rozwojowego ma na celu gruntowne przemyślenia nad charakterem i związkami przyczynowo - skutkowymi elementów wcześniej przeprowadzonych analiz. Ma ona pomóc znaleźć faktycznie najważniejsze cele ogólne, wspomagać równomierny, zrównoważony rozwój wsi/miejscowości, poprzez zastosowanie wszystkich sfer życia, które z nich były dotąd słabiej rozwijane, które wymagają szczególnej uwagi, na których można budować przyszłość wsi/miejscowości. Pomaga również doprecyzować sformułowania użyte we wcześniejszych analizach.

Kategorie analizy potencjału rozwojowego (4 sfery/aspekty życia):

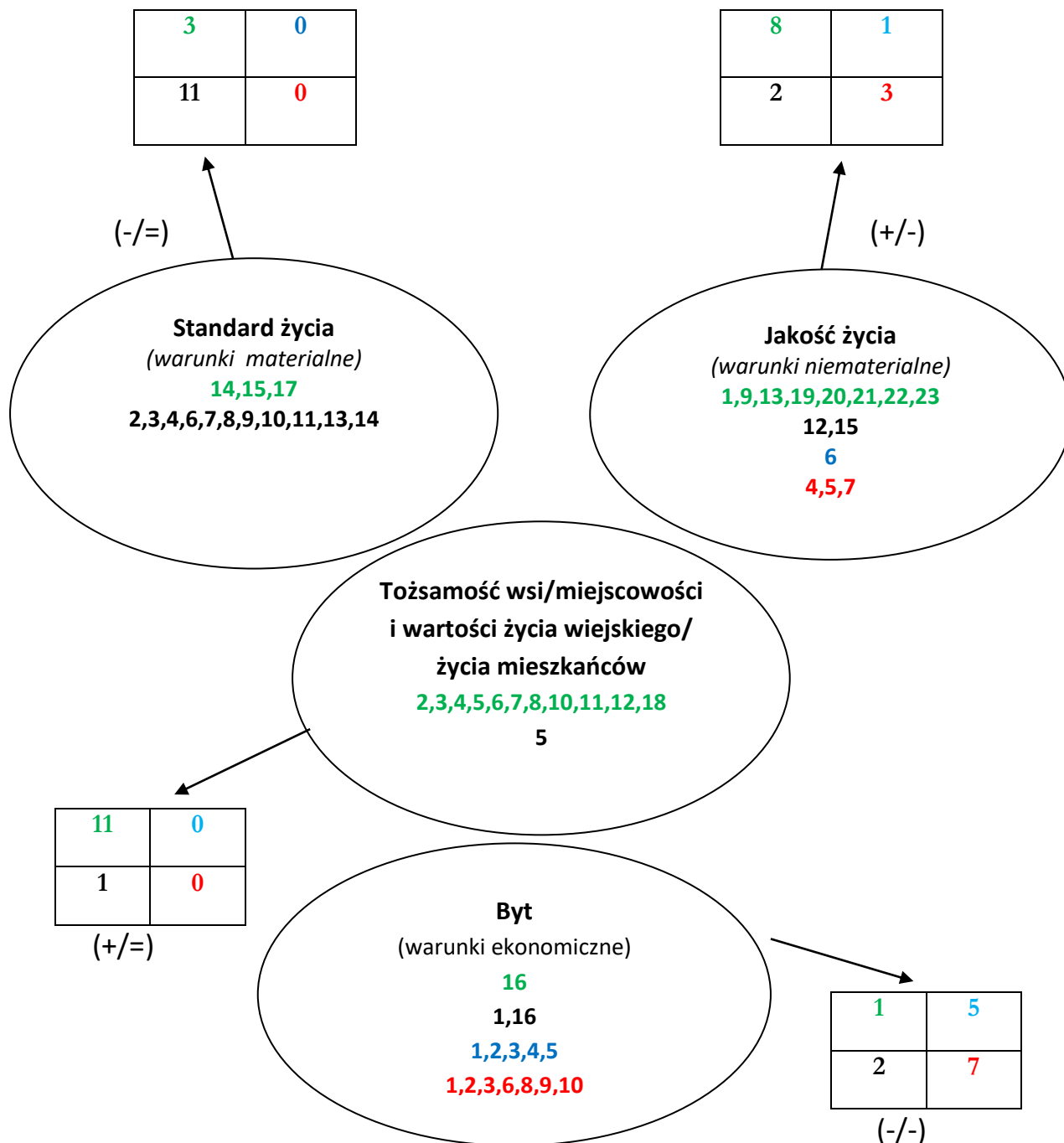
- **Standard życia:** stanowią czynniki materialne, infrastruktura techniczna i społeczna w przestrzeni publicznej (ilość, dostępność i stan), np.: drogi, chodniki, parkingi, oświetlenie uliczne, wodociąg, kanalizacja, sieć telefoniczna, dostęp do Internetu, świetlica, dom kultury, boisko, plac zabaw dla dzieci, przedszkole, szkoła, biblioteka, placówki usługowe, wyposażenie oraz stan posesji i budynków.
- **Jakość życia:** stanowią czynniki niematerialne – tworzą atmosferę między ludźmi np.: relacje sąsiedzkie, współpraca sąsiedzka, życzliwość, akceptacja postaw aktywnych, poczucie współuczestnictwa i współtworzenia, możliwość samorealizacji, oferta kulturalna, edukacyjna, wypoczynku i rekreacji oraz życia społecznego, poziom samoorganizacji społecznej, poczucie bezpieczeństwa, zagrożenia, dostępność komunikacyjna, zaopatrzenie w towary i usługi, stan środowiska, poziom wykształcenia mieszkańców.

- **Byt:** oznacza możliwości ekonomiczne mieszkańców, elementy wpływające na ich możliwości i źródła zarobkowania np.: rozstrzygnięcia planistyczne, wsparcie postaw przedsiębiorczych, zorganizowanie się przedsiębiorców i producentów rolnych, usługi i produkcja, produkty, możliwości pozyskiwania dochodu przez społeczność lokalną na cele publiczne, promocja.
- **Tożsamość wsi, wartości życia wiejskiego/życia mieszkańców:** to, jakość niemożliwa do uzyskania w dużym mieście, charakterystyczna dla małych społeczności tj.: kultura, tradycje, obyczaje, gwara, kultywowanie i rozwijanie poczucia wspólnoty, wzorce wychowawcze i więź międzypokoleniowa, uroczystości i rocznice, lokalny kult, pamięć o wybitnych mieszkańcach i wydarzeniach, lokalny, indywidualny styl osadnictwa i budownictwa, krajobraz kulturowy i przyrodniczy, charakterystyczne elementy architektury i urządzenia przestrzeni publicznej, lokalna kuchnia i potrawy.

Wynikiem analizy potencjału rozwojowego jest liczbowe określenie stosunku pozytywów (mocnych stron, zasobów i szans) do negatywów (słabych stron, braków, niedogodności i zagrożeń) w odniesieniu do każdego z czterech aspektów życia. Porównanie propozycji liczbowych ułatwia określenie, które ze sfer życia są świadomie rozwijane, a które traktowane „po macoszemu”, które sfery powinny ten rozwój wspierać.

Analiza potencjału rozwojowego wsi

silne strony	szanse
słabe strony	zagrożenia



Standard: Obszar całościowo na minusie. Silne strony wraz z szansami do słabych stron i zagrożeń w stosunku 3/11. Analizując płaszczyznę z podziałem na obszar wewnętrzny i zewnętrzny, ten drugi przedstawia się lepiej. Stosunek silnych stron do słabych ujemny 3/11, stosunek szans do zagrożeń obojętny 0/0. Największą bolączką mieszkańców sołectwa jest niewystarczająca infrastruktura społeczno-kulturalno-rekreacyjna, wymagająca uzupełnienia, doposażenia i modernizacji. Największym problemem w tym obszarze są niewystarczające fundusze, a szansą na jego rozwój środki zewnętrzne.

Jakość: Obszar całościowo dodatni. Stosunek silnych stron wraz z szansami do słabych stron i zagrożeń 9/5. Analizując płaszczyznę z podziałem na obszar wewnętrzny i zewnętrzny ten pierwszy przedstawi się lepiej. Wewnętrznie płaszczyzna dodatnia, w stosunku silnych stron do słabych 8/2, zewnętrznie szanse do zagrożeń ujemne, w stosunku 1/3. Zaleca się rozwój i zacieśnianie relacji sąsiedzkich, integrację oraz aktywizację mieszkańców. Pomocą w rozwijaniu tego obszaru mogłoby być również wzmocnienie płaszczyzny standardu, poprzez rozbudowę i doposażenie infrastruktury integrującej.

Byt: Obszar całościowo na minusie. Silne strony wraz z szansami do słabych stron i zagrożeń w stosunku 6/9. W rozbiciu na płaszczyznę wewnętrzną i zewnętrzną tendencja podobna. Wewnątrz obszar ujemny, silne strony do słabych w stosunku 1/2, zewnętrznie szanse do zagrożeń także na minusie, w stosunku 5/7. Mieszkańcy czują potrzebę poprawy warunków bytowych. Sołectwo ma taką szansę, upatruje jej głównie w środkach zewnętrznych oraz rozwoju przedsiębiorczości. Zaleca się przede wszystkim wsparcie przy pozyskiwaniu i rozliczaniu środków zewnętrznych oraz promocję walorów sołectwa.

Tożsamość: Obszar całościowo na plusie. Silne strony wraz z szansami do słabych stron i zagrożeń w stosunku 11/1. W rozbiciu na płaszczyznę wewnętrzną i zewnętrzną ta pierwsza przedstawia się lepiej. Silne strony do słabych dodatnie, w stosunku 11/1. Zewnętrznie obszar obojętny, szanse do zagrożeń w stosunku 0/0. Mieszkańcy mają silne poczucie przynależności i tożsamości, opartej głównie na szczególnym dziedzictwie historycznym i przyrodniczym miejscowości oraz kultywowaniu tradycji religijnych i świeckich. Zaleca się wspieranie owego poczucia przynależności do wspólnoty, a także edukację w tym zakresie, w szczególności młodego pokolenia, ocalając przed zapomnieniem.

6. **WIZJA WSI/MIEJSCOWOŚCI:** wyobrażenie stanu docelowego wsi/miejscowości, oddaje zbiorowe marzenia i oczekiwania, co do przyszłości, jest realna, bazuje na atutach, nie abstrahuje od barier, wzmacnia czynnik wyróżniający, zawiera dźwignię rozwojową.

Spokojna, bezpieczna wieś z przepięknymi,
z odrestaurowanymi zabytkami, które można
podziwiać podczas wycieczek rowerowych i pieszych
Szlakiem dębów i paproci.

Nowoczesna i rozbudowana infrastruktura edukacyjna
wpływa na kreowanie młodego pokolenia,
które chętnie angażuje się w życie społeczne.
Pozytywnie nastawieni do życia mieszkańcy
integrują się w strefach relaksu na nowoczesnej
infrastrukturze sportowo-rekreacyjnej.
Wieś z bogatą historią, kultywująca tradycje,
niezapominająca o swoich korzeniach.

Szczytniki – „wsi spokojna, wsi wesoła”



7. PROGRAM KRÓTKOTERMINOWY ODNOWY WSI **SZCZYTNIKI** NA OKRES 24 miesięcy

Kluczowy problem	Odpowiedź	Propozycje projektu	Czy nas stać na realizację? (tak/nie)		Punktacja	Hierarchia
			Organizacyjnie	Finansowo		
Co nas najbardziej zintegruje?	Wspólna zabawa	Dożynki gminne	Tak	Tak	3+3+3+3+3=15	III
Na czym nam najbardziej zależy?	Rozbudowie infrastruktury społecznej	Modernizacja placu przy OSP	Tak	Nie	5+5+5+5+5=25	I
Co nam najbardziej przeszkadza?	Niedostateczna estetyka	Akcja „Sprzątanie Świata” przez szkołę	Tak	Tak	1+1+1+1+1=5	V
Co najbardziej zmieni nasze życie?	Doinwestowanie obiektów kulturalnych	Doposażenie kuchni i sali przy OSP	Tak	Nie	4+4+4+4+4=20	II
Co nam przyjdzie najłatwiej?	Wspólna integracja mieszkańców	Festyn środowiskowy	Tak	Tak	2+2+2+2+2=10	IV
Na realizację, jakiego projektu planujemy pozyskać środki zewnętrzne? Z jakich źródeł? <i>(Maksymalnie 3 propozycje uszeregowane według ważności)</i>	Modernizacja placu przy OSP; Doposażenie kuchni i sali przy OSP - Środki z Unii Europejskiej, Urzędu Marszałkowskiego Województwa Wielkopolskiego, w tym z programu Wielkopolska Odnowa Wsi 2020+, sponsorzy					

SOLECKA STRATEGIA ROZWOJU – **SZCZYTNIKI** wypracowana przez GOW
na warsztatach w ramach programu UMWW – „Wielkopolska Odnowa Wsi 2020+”

8. PROGRAM DŁUGOTERMINOWY ODNOWY MIEJSCOWOŚCI - SZCZYTNIKI

Wizja wsi/miejscowości (hasłowa): **Szczytniki – „wsi spokojna, wsi wesoła”**

I. Plan rozwoju			II. Program rozwoju
1. CELE	2. Co nam pomoże osiągnąć cele? (zasoby, silne strony, szanse)	3. Co nam może przeszkodzić? (słabe strony, zagrożenia)	Projekty przedsięwzięcia jakie wykonamy
Co trzeba osiągnąć, aby urzeczywistnić wizję naszej wsi?/miejscowości?	ZASOBY których użyjemy	BARIERY słabe strony, jakie wyeliminujemy, zagrożenia, jakich unikniemy	
	ATUTY silne strony i szanse jakie wykorzystamy		
A. TOŻSAMOŚĆ WSI/MIEJSCOWOŚCI I WARTOŚCI ŻYCIA WIEJSKIEGO/MIESZKAŃCÓW			
1. Budowanie tożsamości i poczucia wspólnoty	Sala przy OSP, kościół, KGW, chór kościelny, miejsca kultu religijnego, Urząd Gminy, szkoła i przedszkole, środki zewnętrzne, OSP, Grupa Odnowy Wsi, sponsorzy, mieszkańcy kultywujący obrzędy religijne i świeckie	Niewystraszające fundusze, niewystarczające zainteresowanie proponowaną ofertą, niesprzyjająca aura, utrudniona i kosztowna procedura konserwatora zabytków, duża biurokracja i konkurencja przy	1.1 Pielgrzymka do miejsc kultu 1.2 Występy chóru kościelnego 1.3 Majowe przy miejscach kultu 1.4 Droga krzyżowa 1.5 Świecenie pokarmów 1.6 Odrestaurowanie zabytkowych kapliczek

SOLECKA STRATEGIA ROZWOJU – **SZCZYTNIKI** wypracowana przez GOW
na warsztatach w ramach programu UMWW – „Wielkopolska Odnowa Wsi 2020+”

		pozyskiwaniu środków zewnętrznych	<p>1.7 Zakup strojów do KGW</p> <p>1.8 Odrestaurowanie ogrodzenia zespołu folwarcznego</p> <p>1.9 Odrestaurowanie budynku Urzędu Gminy z przystosowaniem do osób ze szczególnymi potrzebami</p> <p>1.10 Mikołajki</p> <p>1.11 Dożynki</p> <p>1.12 Wieczór wróżb andrzejkowych</p> <p>1.13 Spotkanie oplatkowe</p> <p>1.14 Szukanie wielkanocnych jajeczek</p> <p>1.15 Budowa ołtarzy na Boże Ciało</p>
B. STANDARD ŻYCIA			
1. Rozbudowa i doposażenie infrastruktury sportowo rekreacyjnej i poprawa estetyki wsi	Akademia Piłkarska SZCZYT, duże zainteresowanie piłką nożną wśród dzieci	Niewystraszające fundusze, bariery formalno-prawne, duża biurokracja i konkurencja przy	<p>1.1 Modernizacja i doposażenie boiska sportowego (trybuny, szatnia)</p> <p>1.2 Budowa boiska pełnowymiarowego wraz z zapleczem</p>

SOLECKA STRATEGIA ROZWOJU – **SZCZYTNIKI** wypracowana przez GOW na warsztatach w ramach programu UMWW – „Wielkopolska Odnowa Wsi 2020+”

	<p>i młodzieży, KS Szczyt Szczytniki, aktywni mieszkańcy, Urząd Gminy sponsorzy, OSP, Grupa Odnowy Wsi, środki zewnętrzne, boisko, stawy</p>	<p>pozyskiwaniu środków zewnętrznych, brak: boiska pełnowymiarowego, strefy relaksu, skateparku, sprzętu do pielęgnacji zieleni, plac zabaw wymagający doposażenia</p>	<p>1.3 Doposażenie placów zabaw (przy przedszkolu i szkole)</p> <p>1.4 Montaż małej architektury w sołectwie (ławki, kosze, stojaki na rowery itp.)</p> <p>1.5 Budowa strefy relaksu dla seniorów (altana z paleniskiem, mała architektura, nasadzenia itp.)</p> <p>1.6 Zakup sprzętu do pielęgnacji zieleni</p> <p>1.7 Budowa skateparku</p> <p>1.8 Nasadzenie grzązeli/ nenufarów i zamontowanie pomp fontannowych.</p> <p>1.9 Budowa mostku na stawie przy Urzędzie Gminy</p>
<p>2. Rozbudowa infrastruktury technicznej</p>	<p>Istniejąca infrastruktura drogowa i okołodrogowa, środki zewnętrzne, współpraca z gminą, droga krajowa nr 12, środki zewnętrzne</p>	<p>Brak poboczy i chodnika przy wielu drogach, brak gazyfikacji, częściowy brak światłowodu, bariery formalno- prawne,</p>	<p>2.1 Utwardzenie poboczy:</p> <p>2.1.1 od budynku nr 75A no nr 66</p> <p>2.1.2 od budynku nr 55A do nr 65</p> <p>2.1.3 od budynku nr od 32 do nr 44</p> <p>2.2 Gazyfikacja wsi</p>

		<p>duża biurokracja i konkurencja przy pozyskiwaniu środków zewnętrznych</p>	<p>2.3 Podłączenie pozostałej części sołectwa do światłowodu</p> <p>2.4 Uzupelnienie oświetlenia ulicznego</p> <p>2.5 Budowa ciągu pieszego lub pieszo-rowerowego od nr 12 w Szczytnikach do nr 27 w m. Kobylarka</p> <p>2.6 Remont drogi krajowej nr 12 wraz z montażem ekranów wygłuszających</p> <p>2.7 Budowa bezpiecznych, wyniesionych przejść dla pieszych na drodze powiatowej</p>
<p>3. Rozbudowa i doposażenie infrastruktury społecznej</p>	<p>Dostępny teren pod budowę infrastruktury, środki zewnętrzne, LGD Długosz Królewski, szkoła i przedszkole, środki z Gminy Szczytniki, remiza OSP, teren przy OSP</p>	<p>Brak świetlicy wiejskiej, niedostatecznie doposażona OSP i sala przy remizie strażackiej, niezagospodarowany teren przy OSP, budynek szkoły nie w pełni przystosowany do osób ze szczególnymi potrzebami,</p>	<p>3.1 Doposażenie sali remizy OSP w meble, dekoracje</p> <p>3.2 Doposażenie kuchni sali remizy OSP w sprzęt AGD, naczynia</p> <p>3.3 Doposażenie sali w sprzęt RTV</p> <p>3.4 Rozbudowa i doposażenie przedszkola</p> <p>3.5 Przystosowanie budynku szkoły do osób ze specjalnymi potrzebami</p>

		niewystarczające środki finansowe	<p>3.6 Zagospodarowanie terenu przy remizie OSP (utwardzenie placu, remont sceny)</p> <p>3.7 Doposażenie OSP w sprzęt ratowniczo-gaśniczy i umundurowanie</p> <p>3.8 Budowa i doposażenie świetlicy wiejskiej</p> <p>3.9 Zakup zestawu do kina letniego (rzutnik, ekran, leżaki itp.)</p>
C. JAKOŚĆ ŻYCIA			
1. Zwiększenie oferty integracyjnej	Sala przy remizie OSP, Grupa Odnowa Wsi, KGW, OSP, dostępny teren, szkoła i przedszkole, środki zewnętrzne, LGD Długosz Królewski	Niewystarczające środki finansowe, duża biurokracja i konkurencja przy pozyskiwaniu środków zewnętrznych, niedostatecznie doposażona sala OSP, niesprzyjająca aura	<p>1.1 Dzień Dziecka</p> <p>1.2 Dzień Pieczonego Ziemniaka</p> <p>1.3 Dzień Strażaka</p> <p>1.4 Dzień Sołtysa</p> <p>1.5 Dzień Babci i Dziadka</p> <p>1.6 Dzień Kobiet i Mężczyzn</p> <p>1.7 Wycieczki do kina, teatru, opery itp.</p>

			<p>1.8 Ognisko wiejskie</p> <p>1.9 Kulig</p> <p>1.10 Bitwa na śnieżki</p>
2. Zwiększenie oferty rozwoju zainteresowań	<p>Stawy, sala przy remizie OSP, Grupa Odnova Wsi, KGW, OSP, dostępny teren na wycieczki piesze i rowerowe szkoła i przedszkole, środki zewnętrzne, LGD Długosz Królewski</p>	<p>Niewystarczające zainteresowanie proponowaną ofertą, niewystarczające środki finansowe, duża biurokracja i konkurencja przy pozyskiwaniu środków zewnętrznych, niedostatecznie wyposażona sala OSP</p>	<p>2.1 Wyjazd na paintball</p> <p>2.2 Wyjazdowy kurs nauki pływania</p> <p>2.3 Kurs tańca</p> <p>2.4 Kurs komputerowy/informatyczny</p> <p>2.5 Kurs kulinarny</p> <p>2.6 Wycieczki krajoznawcze</p> <p>2.7 Fitness dla różnych grup wiekowych</p> <p>2.8 Wieczór gier planszowych</p> <p>2.9 Zawody wędkarskie</p> <p>2.10 Zawody sportowe</p> <p>2.11 Piesze i rowerowe wycieczki, nordic walking</p>

			<p>2.12 Zajęcia z robotyki</p> <p>2.13 Zawody gier komputerowych</p> <p>2.14 Warsztaty rękodzieła</p> <p>2.15 Kurs ogrodnictwa</p>
D. BYT			
<p>1. Poprawa warunków bytowych i promocja wsi</p>	<p>Bogata historia wsi, sala przy remizie OSP, Grupa Odnowa Wsi, KGW, OSP, dostępny teren, środki zewnętrzne, LGD Długosz Królewski, empatyczni mieszkańcy, dostęp do internetu, profil na portalu społecznościowym</p>	<p>Zbyt mała ilość tablic informacyjnych, niewystarczające środki finansowe, duża biurokracja i konkurencja przy pozyskiwaniu środków zewnętrznych</p>	<p>1.1 Montaż witaczy</p> <p>1.2 Konkurs na logo sołectwa</p> <p>1.3 Zakup gadżetów z logo sołectwa (koszulki, kubki, długopisy itp.)</p> <p>1.4 Montaż dodatkowych tablic informacyjnych w sołectwie</p> <p>1.5 Bieżąca aktualizacja informacji na portalu społecznościowym FB</p> <p>1.6 Wydanie promocyjnych folderów/ widokówek</p>

			<p>1.7 Quest o miejscowości</p> <p>1.8 Zbiórki surowców wtórnych</p> <p>1.9 Imprezy o charakterze komercyjnym</p> <p>1.10 Zbiórki charytatywne</p> <p>1.11 Udział w zewnętrznych targach, dożynkach itp.</p> <p>1.12 Szkolenia z pozyskiwania i rozliczania środków zewnętrznych</p>
--	--	--	--

PLAN DŁUGOTERMINOWY zawiera opis planowanych zadań inwestycyjnych i przedsięwzięć aktywizujących społeczność lokalną w okresie 5 lat od dnia przyjęcia odnowy wsi/miejscowości, w kolejności wynikającej z przyjętych priorytetów rozwoju wsi/miejscowości. Plan ten powinien obejmować i wykorzystywać atuty oraz zasoby wsi/miejscowości eliminując bariery zewnętrzne i wewnętrzne.

Analiza potencjału, analiza SWOT, wizja, plan długo- i krótkoterminowy (elementy strategii) należy sukcesywnie - w miarę potrzeb aktualizować, uzupełniać i rozszerzać. Wszelkie zmiany dokonywane w analizach skutkują automatycznie koniecznością wprowadzenia zmian w pozostałych elementach strategii.

*Plan ten jest ambitny,
Trudny, my to wiemy.
Lecz my też ambitni,
Więc... zrealizujemy.
Małymi kroczkami
Tip topem do celu,
Bo takim sposobem
Dochodziło wielu.
Mamy chęć, to podstawa.
Wiemy jak i co.
I jak w tej piosence:
„Bo jak nie my, to kto?”*

**Przedstawiciele Grupy Odnowy Miejscowości – Szczytniki
uczestniczący w przygotowaniu dokumentu:**

- 1. Katarzyna Nowak**
- 2. Bożena Michalak**
- 3. Jan Nowak**
- 4. Miłosz Leszka**
- 5. Jolanta Leszka**
- 6. Anna Stanecka**

Moderatorzy odnowy wsi:

- 1. Ewa Jankowiak**
- 2. Mirosława Woźniak**

UZASADNIENIE

do Uchwały Nr XV / 57 / 2025 Rady Gminy Szczytniki z dnia 23 stycznia 2025 roku

w sprawie przyjęcia Sołeckiej Strategii Rozwoju Wsi Szczytniki na okres listopad 2024 r.- listopad 2029 r.

W dniu 03.01.2025 r. odbyło się Zebranie Wiejskie sołectwa Szczytniki, na którym zebrani mieszkańcy podjęli uchwałę w sprawie przyjęcia Sołeckiej Strategii Rozwoju Wsi Szczytniki na okres listopad 2024r.- listopad 2029 r.. Podjęta przez sołectwo inicjatywa ma na celu poprawę jakości życia mieszkańców, pobudzenie i uatrakcyjnienie miejscowości. Przygotowana Sołeczka Strategia w poszczególnych częściach przedstawia charakterystykę miejscowości oraz planowane kierunki rozwoju, inwentaryzacje zasobów służącą ujęciu stanu rzeczywistego, ocenia mocne i słabe strony miejscowości, opisuje planowanie do realizacji przedsięwzięcia.

W celu wykorzystania inicjatywy mieszkańców, dla poprawy warunków i jakości życia na wsi, jak również dla możliwości ubiegania się o dofinansowanie zadań objętych w/w Strategią podjęcie uchwały uznaje się za zasadne.