

UCHWAŁA NR LVI / 289 / 2022
RADY GMINY SZCZYTNIKI

z dnia 22 grudnia 2022 r.

w sprawie przyjęcia Gminnego Programu Rewitalizacji Gminy Szczytniki na lata 2022-2027

Na podstawie art. 18 ust. 2 pkt 15 ustawy z dnia 8 marca 1990 r. o samorządzie gminnym (t.j. Dz. U. z 2022 r. poz. 559 ze zm.) oraz art. 14 ust. 1 ustawy z dnia 9 października 2015 r. o rewitalizacji (t.j. Dz. U. z 2021 r. poz. 485) Rada Gminy Szczytniki uchwała, co następuje:

§ 1. Przyjmuje się Gminny Program Rewitalizacji Gminy Szczytniki na lata 2022-2027, stanowiący załącznik do niniejszej uchwały.

§ 2. Wykonanie uchwały powierza się Wójtowi Gminy Szczytniki.


§ 3. Uchwała wchodzi w życie z dniem podjęcia.

Przewodniczący Rady

Bogdan Augustyniak

GMINNY PROGRAM REWITALIZACJI

dla Gminy Szczytniki na lata 2022-2027



WYKONAWCA:

**NUVARO INVESTMENT and
DEVELOPMENT Sp. z o. o.**
Biuro Zarządu: ul. B. Krzywoustego 10,
62-510 Konin
tel. 605 155 552
e-mail: biuro@nidnuvaro.pl

OPRACOWAŁ:

mgr inż. Angelika Paczesna

KOORDYNATOR:

mgr inż. Dariusz Kałużny

ZAMAWIAJĄCY:

Gmina Szczytniki
Szczytniki 139
62-856 Szczytniki

Szczytniki, 2021

Strona 1 z 175

SPIS TREŚCI

Spis treści.....	2
1. WSTĘP	3
2. DEFINICJE	6
3. METODOLOGIA	11
4. OPIS POWIĄZAŃ Z DOKUMENTAMI STRATEGICZNYMI I PLANISTYCZNYMI	13
5. DIAGNOZA ZJAWISK KRYZYSOWYCH	29
5.1. Podsumowanie sfery społecznej	29
5.2. Podsumowanie sfery gospodarczej	31
5.3. Podsumowanie sfery przestrzenno-funkcjonalnej	32
5.4. Podsumowanie sfery technicznej	34
5.5. Podsumowanie sfery środowiskowej	35
6. DELIMITACJA	38
7. OBSZAR ZDEGRADOWANY	63
8. OBSZAR REWITALIZACJI	65
9. POGŁĘBIONA DIAGNOZA OBSZARU REWITALIZACJI	73
10. ZAŁOŻENIA PROGRAMU REWITALIZACJI	89
10.1. Wizja i misja Programu Rewitalizacji	89
10.2. CELE SZCZEGÓŁOWE I KIERUNKI DZIAŁAŃ	90
11. PRZEDSIĘWZIĘCIA REWITALIZACYJNE	92
12. INDYKATYWNE RAMY FINANSOWE	126
13. MECHANIZMY ZAPEWNIENIA KOMPLEMENTARNOŚCI	135
14. USPOŁECZNIENIE	152
15. SYSTEM WDRAŻANIA I MONITORINGU	162
15.1. Wdrażanie i monitoring	162
15.2. Aktualizacja	167
16. PODSUMOWANIE STRATEGICZNEJ OCENY ODDZIAŁYWANIA NA ŚRODOWISKO	170
17. SPIS RYSUNKÓW	171
18. SPIS TABEL	173
19. SPIS WYKRESÓW	175

1. WSTĘP

Przemiany społeczno-gospodarcze na przestrzeni ostatniego ćwierćwiecza wywołane procesem globalizacji oraz transformacją ustrojową i wyzwaniem gospodarki wolnorynkowej spowodowały szereg niekorzystnych zjawisk i procesów na obszarach jednostek samorządu, takich, jak degradacja tkanki materialnej oraz narastające problemy w sferze społeczno-gospodarczej. W takiej sytuacji szczególnego znaczenia nabierać zaczęły planowanie oraz realizacja kompleksowych projektów rewitalizacyjnych, obejmujących sfery: społeczną, gospodarczą, przestrzenno-funkcjonalną, środowiskową i techniczną, a tym samym odpowiadających na indywidualny zestaw zidentyfikowanych problemów danego obszaru.

Na potrzeby projektowania i wdrażania interwencji w ramach procesu rewitalizacji, współfinansowanych środkami Unii Europejskiej, rewitalizację należy rozumieć jako: *„kompleksowy proces wyprowadzania ze stanu kryzysowego obszarów zdegradowanych poprzez działania całościowe (powiązane wzajemnie przedsięwzięcia obejmujące kwestie społeczne oraz gospodarcze lub przestrzenno-funkcjonalne lub techniczne lub środowiskowe), integrujące interwencję na rzecz społeczności lokalnej, przestrzeni i lokalnej gospodarki, skoncentrowane terytorialnie i prowadzone w sposób zaplanowany oraz zintegrowany poprzez programy rewitalizacji.”¹.*

Podstawowym narzędziem tworzącym ramy operacyjne i płaszczyznę koordynacji działań rewitalizacyjnych jest *plan/program rewitalizacji*, który jest opracowywany oraz przyjmowany przez samorząd lokalny w drodze uchwały na podstawie art. 18 ust. 2 pkt 6 ustawy z dnia 8 marca 1990 r. o samorządzie gminnym (Dz. U. z 2019 r. poz. 506). Jest to wieloletni program działań zmierzający do wyprowadzenia obszarów zdegradowanych ze stanu kryzysu oraz stworzenia warunków do ich dalszego rozwoju poprzez optymalne wykorzystanie specyficznych uwarunkowań i wzmacnianie lokalnych potencjałów. Objęcie danego obszaru programem rewitalizacji będzie stanowiło podstawę wspierania go poprzez

¹ „Wytyczne w zakresie rewitalizacji w programach operacyjnych na lata 2014-2020”, Minister Rozwoju, 2016, s. 5.

instrumenty i narzędzia dedykowane rewitalizacji (programy unijne oraz krajowe) lub korzystania z preferencji w innych instrumentach, programach i działaniach sektorowych.

Proces rewitalizacji prowadzony jest przez interesariuszy (m.in. przedsiębiorców, organizacje pozarządowe, właścicieli nieruchomości, organy władzy publicznej, przedstawicieli samorządu terytorialnego i mieszkańców gminy). Szczególny nacisk kładziony jest na zaangażowanie lokalnej społeczności, czyli osób, których w szczególności dotyczą planowane działania.

Gminny Program Rewitalizacji dla Gminy Szczytniki na lata 2021-2027 stanowi spójny dokument strategiczny mający na celu wyprowadzenie ze stanu kryzysowego najbardziej zdegradowane obszary gminy poprzez przedsięwzięcia kompleksowe (uwzględniające aspekt społeczny, gospodarczy, przestrzenno-funkcjonalny, techniczny, środowiskowy i kulturowy), skoncentrowane terytorialnie i prowadzone w sposób zaplanowany oraz zintegrowany.

Rewitalizacja Gminy Szczytniki koncentruje się na 5 głównych obszarach:

- a. społecznym – działania koncentrujące się na zapobieganiu patologiom i wykluczeniu społecznemu (marginalizacji, bezrobociu, ubóstwu) oraz mające na celu wzrost poziomu integracji mieszkańców gminy;
- b. gospodarczym – rozpowszechnianie i ułatwianie aktywności gospodarczej;
- c. przestrzenno-funkcjonalnym – w zakresie niewystarczającego wyposażenia w infrastrukturę techniczną i społeczną, w tym: zaplanowano inwestycje w zakresie budowy elementów małej infrastruktury rekreacyjnej, zagospodarowania obszarów stanowiących miejsca rozrywki i integracji dla mieszkańców;
- d. technicznym – zły stan techniczny obiektów użyteczności publicznej, brak funkcjonowania rozwiązań technicznych umożliwiających efektywne korzystanie z obiektów budowlanych, w szczególności w zakresie energooszczędności i ochrony środowiska;
- e. środowiskowym – brak funkcjonowania rozwiązań technicznych umożliwiających efektywne korzystanie z obiektów budowlanych, w szczególności w zakresie energooszczędności i ochrony środowiska oraz występowanie wyrobów zawierających azbest.

Gminny Program Rewitalizacji ujmuje działania w sposób kompleksowy (z uwzględnieniem projektów rewitalizacyjnych współfinansowanych ze środków

unijnych oraz innych środków publicznych lub prywatnych) tak, aby nie pomijać aspektu społecznego oraz gospodarczego lub przestrzenno-funkcjonalnego lub technicznego lub środowiskowego związanego zarówno z danym obszarem, jak i jego otoczeniem.

Koncentracja interwencji i potrzeba hierarchizacji potrzeb powodują, że programy rewitalizacji dotyczą terenów o istotnym znaczeniu dla rozwoju gminy, obejmujących całość lub część zdiagnozowanego obszaru zdegradowanego i dotkniętych szczególnie koncentracją problemów i negatywnych zjawisk kryzysowych.

Sporządzony dokument przygotowany został zgodnie z wymogami określonymi w Wytycznych w zakresie rewitalizacji w programach operacyjnych na lata 2014-2020 Ministra Rozwoju oraz Zasadach programowania i wsparcia rewitalizacji w ramach WRPO 2014+, przyjętych przez Zarząd Województwa Wielkopolskiego. Ustawa z 15 października 2015r. o rewitalizacji (t.j. Dz.U. z 2021r. poz. 485).

Dzięki wdrożeniu Gminnego Programu Rewitalizacji zwiększy się atrakcyjność gospodarcza Gminy Szczytniki, a co za tym idzie stworzona zostanie szansa dla rozwoju nowych podmiotów gospodarczych oraz tworzenia miejsc pracy. Warunki do poprawy jakości życia mieszkańców, do ich osobistego rozwoju zostaną stworzone szczególnie na obszarze zrewitalizowanym, jednakże niektóre z proponowanych przedsięwzięć będą oddziaływały na całą gminę. Ponadto wdrożenie działań zaplanowanych w Gminnym Programie Rewitalizacji pozwoli na rozwój kulturalno-społeczny gminy, a co za tym idzie na przeciwdziałanie wykluczeniu kulturalnemu nie tylko mieszkańców obszaru rewitalizacji, ale i całej społeczności gminnej.

Objęcie danego obszaru GPR będzie stanowiło podstawę do ubiegania się o dofinansowanie poszczególnych przedsięwzięć w ramach funduszy zewnętrznych w tym środków Unii Europejskiej.

2. DEFINICJE

Rewitalizacja – to kompleksowy proces wyprowadzania ze stanu kryzysowego obszarów zdegradowanych poprzez działania całościowe (powiązane wzajemnie przedsięwzięcia obejmujące kwestie społeczne oraz gospodarcze lub przestrzenno-funkcjonalne lub techniczne lub środowiskowe), integrujące interwencję na rzecz społeczności lokalnej, przestrzeni i lokalnej gospodarki, skoncentrowane terytorialnie i prowadzone w sposób zaplanowany oraz zintegrowany poprzez programy rewitalizacji. Rewitalizacja zakłada optymalne wykorzystanie specyficznych uwarunkowań danego obszaru oraz wzmacnianie jego lokalnych potencjałów (w tym także kulturowych) i jest procesem wieloletnim, prowadzonym przez interesariuszy (m.in. przedsiębiorców, organizacje pozarządowe, właścicieli nieruchomości, organy władzy publicznej, etc.) tego procesu, w tym przede wszystkim we współpracy z lokalną społecznością. Działania służące wspieraniu procesów rewitalizacji prowadzone są w sposób spójny: wewnątrz (poszczególne działania pomiędzy sobą) oraz zewnątrz (z lokalnymi politykami sektorowymi, np. transportową, energetyczną, celami i kierunkami wynikającymi z dokumentów strategicznych i planistycznych).

Dla prowadzenia rewitalizacji wymagane są:

- a. uwzględnienie rewitalizacji jako istotnego elementu całościowej wizji rozwoju gminy;
- b. pełna diagnoza służąca wyznaczeniu obszaru rewitalizacji oraz analizie dotyczących go problemów; diagnoza obejmuje kwestie społeczne oraz gospodarcze lub przestrzenno-funkcjonalne lub techniczne lub środowiskowe;
- c. ustalenie hierarchii potrzeb w zakresie działań rewitalizacyjnych;
- d. właściwy dobór narzędzi i interwencji do potrzeb i uwarunkowań danego obszaru;
- e. zsynchronizowanie działań w sferze społecznej, gospodarczej, przestrzenno-funkcjonalnej, technicznej, środowiskowej;
- f. koordynacja prowadzonych działań oraz monitorowanie i ewaluacja skuteczności rewitalizacji;

- g. realizacja wynikającej z art. 5 ust. 1 rozporządzenia ogólnego zasady partnerstwa² polegającej na włączeniu partnerów w procesy programowania i realizacji projektów rewitalizacyjnych w ramach programów operacyjnych oraz konsekwentnego, otwartego i trwałego dialogu z tymi podmiotami i grupami, których rezultaty rewitalizacji mają dotyczyć.

Rewitalizacja jest prowadzona zgodnie z zasadami zawartymi w Umowie Partnerstwa, a w szczególności z zasadami polityki przestrzennej zawartymi w rozdziale 1.5.4 Umowy Partnerstwa.

Stan kryzysowy – stan spowodowany koncentracją negatywnych zjawisk społecznych (w szczególności bezrobocia, ubóstwa, przestępczości, niskiego poziomu edukacji lub kapitału społecznego, niewystarczającego poziomu uczestnictwa w życiu publicznym i kulturalnym), współwystępujących z negatywnymi zjawiskami w co najmniej jednej z następujących sfer:

- a. gospodarczej (w szczególności w zakresie niskiego stopnia przedsiębiorczości, słabej kondycji lokalnych przedsiębiorstw),
- b. środowiskowej (w szczególności w zakresie przekroczenia standardów jakości środowiska, obecności odpadów stwarzających zagrożenie dla życia, zdrowia, ludzi bądź stanu środowiska),
- c. przestrzenno-funkcjonalnej (w szczególności w zakresie niewystarczającego wyposażenia w infrastrukturę techniczną i społeczną, braku dostępu do podstawowych usług lub ich niskiej jakości, niedostosowania rozwiązań urbanistycznych do zmieniających się funkcji obszaru, niskiego poziomu obsługi komunikacyjnej, deficytu lub niskiej jakości terenów publicznych),
- d. technicznej (w szczególności w zakresie degradacji stanu technicznego obiektów budowlanych, w tym o przeznaczeniu mieszkaniowym oraz braku funkcjonowania rozwiązań technicznych umożliwiających efektywne korzystanie z obiektów budowlanych, w szczególności w zakresie energooszczędności i ochrony środowiska).

² „Rozporządzenie Parlamentu Europejskiego i rady (UE) nr 1303/2013 z dnia 17 grudnia 2013 roku ustanawiające wspólne przepisy dotyczące EFRR, EFS, FS, EFRROW oraz EFMIR”

Skalę negatywnych zjawisk odzwierciedlają mierniki rozwoju opisujące powyższe sfery, które wskazują na niski poziom rozwoju lub dokumentują silną dynamikę spadku poziomu rozwoju, w odniesieniu do wartości dla całej gminy.

Obszar zdegradowany – obszar, na którym zidentyfikowano stan kryzysowy. Dotyczy to najczęściej obszarów miejskich, ale także wiejskich. Obszar zdegradowany może być podzielony na podobszary, w tym podobszary nieposiadające ze sobą wspólnych granic pod warunkiem stwierdzenia sytuacji kryzysowej na każdym z podobszarów.

Obszar rewitalizacji – obszar obejmujący całość lub część obszaru zdegradowanego, cechującego się szczególną koncentracją negatywnych zjawisk, o których mowa w pkt 2, na którym, z uwagi na istotne znaczenie dla rozwoju lokalnego, zamierza się prowadzić rewitalizację. Obszar rewitalizacji może być podzielony na podobszary, w tym podobszary nieposiadające ze sobą wspólnych granic, lecz nie może obejmować terenów większych niż 20% powierzchni gminy oraz zamieszkałych przez więcej niż 30% mieszkańców gminy. W skład obszaru rewitalizacji mogą wejść obszary występowania problemów przestrzennych, takich jak tereny poprzemysłowe (w tym portowe i wydobywcze), powojenne lub pokolejowe, wyłącznie w przypadku, gdy przewidziane dla nich działania są ściśle powiązane z celami rewitalizacji dla danego obszaru rewitalizacji.

Program rewitalizacji – inicjowany, opracowany i uchwalony przez radę gminy, na podstawie art. 18 ust. 2 pkt 6 ustawy z dnia 8 marca 1990 r. o samorządzie gminnym (Dz. U. z 2019 r. poz. 506), wieloletni program działań w sferze społecznej oraz gospodarczej lub przestrzenno-funkcjonalnej lub technicznej lub środowiskowej, zmierzający do wyprowadzenia obszarów rewitalizacji ze stanu kryzysowego oraz stworzenia warunków do ich zrównoważonego rozwoju, stanowiący narzędzie planowania, koordynowania i integrowania różnorodnych aktywności w ramach rewitalizacji (np. lokalne programy rewitalizacji, miejskie programy rewitalizacji).

Projekt rewitalizacyjny – projekt wynikający z programu rewitalizacji, tj. zaplanowany w programie rewitalizacji i ukierunkowany na osiągnięcie jego celów (zawierający listę

planowanych, podstawowych projektów i przedsięwzięć rewitalizacyjnych wraz z ich opisami zawierającymi, w odniesieniu do każdego projektu/przedsięwzięcia rewitalizacyjnego, co najmniej: nazwę i wskazanie podmiotów go realizujących, zakres realizowanych zadań, lokalizację, szacowaną wartość, prognozowane rezultaty wraz ze sposobem ich oceny i zmierzenia w odniesieniu do celów rewitalizacji) albo logicznie powiązany z treścią i celami programu rewitalizacji (zawierający charakterystykę pozostałych rodzajów przedsięwzięć rewitalizacyjnych realizujących kierunki działań, mających na celu eliminację lub ograniczenie negatywnych zjawisk powodujących sytuację kryzysową), zgłoszony do objęcia albo objęty współfinansowaniem UE z jednego z funduszy strukturalnych albo Funduszu Spójności w ramach programu operacyjnego.

Komplementarność przestrzenna – oznacza konieczność wzięcia pod uwagę podczas tworzenia i realizacji programu rewitalizacji wzajemnych powiązań pomiędzy projektami/przedsięwzięciami rewitalizacyjnymi zarówno realizowanych na obszarze rewitalizacji, jak i znajdujących się poza nim, ale oddziałujących na obszar rewitalizacji. Zapewnienie komplementarności przestrzennej projektów/przedsięwzięć rewitalizacyjnych ma służyć temu, by program rewitalizacji efektywnie oddziaływał na cały dotknięty kryzysem obszar (a nie punktowo, w pojedynczych miejscach), poszczególne projekty/przedsięwzięcia rewitalizacyjne wzajemnie się dopełniały przestrzennie oraz by zachodził między nimi efekt synergii. Celem zapewnienia komplementarności przestrzennej interwencji jest także to, by prowadzone działania nie skutkowały przenoszeniem problemów na inne obszary lub nie prowadziły do niepożądanych efektów społecznych takich jak segregacja społeczna i wykluczenie.

Komplementarność problemowa – oznacza konieczność realizacji projektów/przedsięwzięć rewitalizacyjnych, które będą się wzajemnie dopełniały tematycznie, sprawiając, że program rewitalizacji będzie oddziaływał na obszar rewitalizacji we wszystkich niezbędnych aspektach (społecznym, gospodarczym, przestrzenno-funkcyjnym, technicznym, środowiskowym). Zapewnienie komplementarności problemowej ma przeciwdziałać fragmentacji działań (np. tzw. „rewitalizacji technicznej”, „rewitalizacji społecznej” – określeń błędnie stosowanych,

ponieważ rewitalizacja jest zawsze kompleksowa) koncentrując uwagę na całościowym spojrzeniu na przyczyny kryzysu danego obszaru. Skuteczna komplementarność problemowa oznacza konieczność powiązania działań rewitalizacyjnych ze strategicznymi decyzjami gminy na innych polach, co skutkuje lepszą koordynacją tematyczną i organizacyjną działań administracji.

Komplementarność proceduralno-instytucjonalna – oznacza konieczność takiego zaprojektowania systemu zarządzania programem rewitalizacji, który pozwoli na efektywne współdziałanie na jego rzecz różnych instytucji oraz wzajemne uzupełnianie się i spójność procedur. W tym celu niezbędne jest osadzenie systemu zarządzania programem rewitalizacji w przyjętym przez daną gminę systemie zarządzania w ogóle.

Komplementarność międzyokresowa – oznacza konieczność dokonania rozeznania, analizy i krytycznej oceny oraz sformułowania wniosków na temat dotychczasowego (w kontekście zaangażowania środków wspólnotowych, szczególnie w ramach polityki spójności 2007-2013) sposobu wspierania procesów rewitalizacji, jego skuteczności, osiągnięć i problemów wdrażania projektów i programów rewitalizacji. W oparciu o dokonane analizy zasadne jest zadbanie o uzupełnianie (dopełnianie) przedsięwzięć już zrealizowanych w ramach polityki spójności 2007-2013 (np. o charakterze infrastrukturalnym) projektami komplementarnymi (np. o charakterze społecznym) realizowanymi w ramach polityki spójności 2014-2020. Zachowanie ciągłości programowej (polegającej na kontynuacji lub rozwijaniu wsparcia z polityki spójności 2007-2013) ma w procesach rewitalizacji kluczowe znaczenie.

Komplementarność źródeł finansowania – w kontekście polityki spójności 2014-2020, oznacza, że projekty rewitalizacyjne, wynikające z programu rewitalizacji opierają się na konieczności umiejętnego uzupełniania i łączenia wsparcia ze środków Europejskich Funduszy Strukturalnych i Inwestycyjnych z wykluczeniem ryzyka podwójnego dofinansowania. Silna koordynacja i synergia projektów rewitalizacyjnych finansowanych szczególnie w ramach Europejskiego Funduszu Społecznego i Europejskiego Funduszu Rozwoju Regionalnego jest konieczna dla uzyskania

korzystnych efektów dla obszarów rewitalizacji. Komplementarność finansowa oznacza także zdolność łączenia prywatnych i publicznych źródeł finansowania, przy założeniu, że stymulowanie endogenicznych zdolności inwestycyjnych ma kluczowe znaczenie dla dynamiki pożądanych zmian.

3. METODOLOGIA

Program opracowany został z wykorzystaniem modelu ekspercko-partycypacyjnego. Model ten polega na możliwie szerokim udziale wszystkich interesariuszy w pracach nad GPR, przy jednoczesnym zaangażowaniu ekspertów zewnętrznych. Eksperci odpowiadają między innymi za przeprowadzenie procesu konsultacji społecznych, warsztatów, diagnozy, badań ankietowych oraz opracowanie dokumentu pn. Gminny Program Rewitalizacji dla Gminy Szczytniki na lata 2021-2027.

Etapy prac nad GPR obejmowały następujące działania:

1. Podjęcie dnia 30 stycznia 2020 roku przez Radę Gminy Szczytniki uchwały w sprawie przystąpienia do sporządzenia Lokalnego Programu Rewitalizacji Gminy Szczytniki [Uchwała Nr XVII/104/18 Rady Gminy Szczytniki z dnia 30 stycznia 2020 roku].
2. Zarządzenie Wójta Gminy Szczytniki z dnia 16 marca 2020 roku w sprawie powołania Gminnego Zespołu ds. Rewitalizacji [Zarządzenie nr 20/2020 Wójta Gminy Szczytniki z dnia 16 marca 2020 roku].
3. Zorganizowanie i przeprowadzenie spotkań konsultacyjno-informacyjnych, badań ankietowych oraz spotkania warsztatowego mających na celu poznanie opinii na temat uwarunkowań wewnętrznych i zewnętrznych, aktualnych potrzeb oraz przyszłych kierunków rozwoju Gminy Szczytniki oraz propozycji projektów i zadań rewitalizacyjnych, które mogłyby zostać ujęte w GPR.
4. Opracowanie diagnozy obecnej sytuacji w Gminie Szczytniki w celu wyznaczenia obszarów problemowych oraz wskazania działań mających na celu ich ożywienie społeczno-gospodarcze, tj.: pozyskanie danych statystycznych i rejestrowych nt. sytuacji Gminy Szczytniki.

5. Zbieranie oraz opracowanie bazy fiszek projektowych składanych przez mieszkańców oraz podmioty działające na obszarze Gminy Szczytniki w zakresie propozycji projektów do realizacji na terenie zdegradowanych obszarów gminy.
6. Opracowanie i zredagowanie projektu Gminnego Programu Rewitalizacji dla Gminy Szczytniki na lata 2021-2027 zgodnie z wypracowanymi ustaleniami przez ekspertów zewnętrznych.
7. Przeprowadzenie uzupełniających spotkań konsultacyjno – informacyjnych związanych ze zmianą projektu Lokalnego Programu Rewitalizacji w Gminny Program Rewitalizacji.
8. Odstąpienie od procedury przeprowadzenia strategicznej oceny oddziaływania Programu na środowisko na podstawie ustawy z dnia 3 października 2008 r. o udostępnianiu informacji o środowisku i jego ochronie, udziale społeczeństwa w ochronie środowiska oraz o ocenach oddziaływania na środowisko (Dz. U. 2020 r. poz. 283).
9. Uchwalenie Gminnego Programu Rewitalizacji dla Gminy Szczytniki na lata 2021-2027.

Gminny Program Rewitalizacji dla Gminy Szczytniki na lata 2021-2027 powstał w wyniku prac przedstawicieli samorządu lokalnego, instytucji publicznych i pracowników Urzędu Gminy w Szczytnikach, przy współudziale ekspertów i specjalistów zewnętrznych, a także mieszkańców gminy, jako głównych interesariuszy procesu rewitalizacji.

W tabelach zamieszczonych w Gminnym Programie Rewitalizacji dla Gminy Szczytniki na lata 2021-2027 dane o wartościach wskazujących na występowanie negatywnego zjawiska oznaczono kolorem czerwonym.

4. OPIS POWIĄZAŃ Z DOKUMENTAMI STRATEGICZNYMI I PLANISTYCZNYMI

Gminny Program Rewitalizacji jest jednym z narzędzi realizujących strategię rozwoju gminy, w związku z czym proces rewitalizacji powinien stanowić element całościowej wizji rozwoju gminy. Poniżej przedstawiono powiązania niniejszego dokumentu z celami wdrażanej polityki europejskiej, krajowej, regionalnej i lokalnej.

1. Karta Lipska na rzecz zrównoważonego rozwoju miast europejskich

Dokument podkreśla potrzebę opracowania strategii zintegrowanego rozwoju miejskiego, przy uwzględnieniu aspektu ekonomicznego, społecznego i ekologicznego, a także wymiaru zdrowotnego i kulturowego oraz zdolności instytucjonalnych państwa. Ponadto prowadzenie polityki zintegrowanego rozwoju obszarów miejskich winno uwzględniać warunki i potrzeby lokalne oraz zasadę pomocniczości. Karta opisuje narzędzia wykorzystywane do wdrażania programów zintegrowanego rozwoju oraz podaje główne zalecenia dotyczące krajowych polityk miejskich.

Gminny Program Rewitalizacji dla Gminy Szczytniki na lata 2021-2027 uwzględnia szeroki wymiar zintegrowanego rozwoju gminy zarówno w aspekcie społecznym, ekonomicznym, jak również zwraca uwagę na warunki i potrzeby lokalne, co oznacza, że mimo tego iż Gmina Szczytniki ma charakter gminy wiejskiej, spełnia na etapie opracowywania zalecenia Karty Lipskiej na rzecz zrównoważonego rozwoju.

2. Europa 2020 – Strategia na rzecz inteligentnego i zrównoważonego rozwoju sprzyjającego włączeniu społecznemu

Dokument ten stanowi unijną strategię rozwoju na najbliższe dziesięciolecie, stanowiącą najwyższy poziom odniesienia przy programowaniu strategicznym każdego poziomu programowania państw Unii Europejskiej. Strategia Europa 2020 obejmuje trzy wzajemnie ze sobą powiązane priorytety:

- **Rozwój inteligentny:** rozwój gospodarki opartej na wiedzy oraz innowacji;

- Rozwój zrównoważony: wspieranie gospodarki efektywniej korzystającej z zasobów, bardziej przyjaznej środowisku i bardziej konkurencyjnej;
- Rozwój sprzyjający włączeniu społecznemu: wspieranie gospodarki o wysokim poziomie zatrudnienia, zapewniającej spójność społeczną i terytorialną.

Gminny Program Rewitalizacji dla Gminy Szczytniki na lata 2021-2025 priorytetowo traktuje takie zagadnienia jak rynek pracy, zatrudnienie, rozwój wiedzy oraz walkę z ubóstwem. Szczególnie ważne są kwestie związane z włączeniem społecznym – wspieranie gospodarki o wysokim poziomie zatrudnienia, zapewniającej spójność społeczną i terytorialną.

3. Strategia na rzecz Odpowiedzialnego Rozwoju do roku 2020 (z perspektywą do 2030 r.)

Dokument jest aktualizacją średniookresowej strategii rozwoju kraju, tj. Strategii Rozwoju Kraju 2020. Głównym oczekiwanym efektem realizacji Strategii jest wzrost zamożności Polaków oraz zmniejszenie liczby osób zagrożonych ubóstwem i wykluczeniem społecznym. Wiodąca w niej jest zasada zrównoważonego rozwoju całego kraju w wymiarze gospodarczym, społecznym, środowiskowym i terytorialnym oraz założenie, że z efektów Strategii skorzystają wszyscy obywatele. W Strategii dużą wagę przywiązuje się do wzrostu innowacyjności Polski, reindustrializacji, a także zrównoważonego rozwoju kraju, realizowanego z uwzględnieniem interesu mniejszych miast oraz wsi.

Gminny Program Rewitalizacji dla Gminy Szczytniki na lata 2021-2027 wpisuje się w następujące cele w obszarze:

- Cel szczegółowy I. Trwały wzrost gospodarczy oparty coraz silniej o wiedzę, dane i doskonałość organizacyjną:
 - Obszar – Reindustrializacja,
 - Obszar – Rozwój innowacyjnych firm,
 - Obszar – Kapitał dla rozwoju.
- Cel szczegółowy II. Rozwój społecznie wrażliwy i terytorialnie zrównoważony:
 - Obszar – Spójność społeczna,
 - Obszar – Rozwój zrównoważony terytorialnie.

4. Krajowa Strategia Rozwoju Regionalnego 2030

Kompleksowy średniookresowy dokument strategiczny odnoszący się do prowadzenia polityki rozwoju społeczno-gospodarczego kraju w ujęciu wojewódzkim. KSRR 2030 r. kładzie nacisk na zrównoważony rozwój całego kraju, czyli zmniejszanie dysproporcji w poziomie rozwoju społeczno-gospodarczego różnych obszarów, głównie miejskich i wiejskich. W strategii przewidziano skuteczniejszą identyfikację potrzeb rozwojowych wszystkich obszarów kraju, a także efektywniejsze rozpoznanie zasobów jakimi dysponują, wskazanie wyzwań i barier rozwojowych. Takie podejście przełoży się na lepsze dopasowanie narzędzi interwencji (np. programów) do możliwości i potencjałów rozwojowych poszczególnych obszarów kraju. Główny cel KSRR to efektywne wykorzystanie endogenicznych potencjałów terytoriów i ich specjalizacji dla osiągnięcia zrównoważonego rozwoju kraju, co tworzyć będzie warunki do wzrostu dochodów mieszkańców Polskich przy jednoczesnym osiągnięciu spójności w wymiarze społecznym, gospodarczym, środowiskowym i przestrzennym. Realizacji celu głównego służyć będą trzy cele:

1. zwiększenie spójności rozwoju kraju w wymiarze społecznym, gospodarczym, środowiskowym i przestrzennym w którym spójnym ze programem rewitalizacji gminy są cele: 1.4. przeciwdziałanie kryzysom na obszarach zdegradowanych oraz 1.5 rozwój infrastruktury wspierającej dostarczanie usług publicznych i podnoszącej atrakcyjność inwestycyjną obszarów,
2. wzmacnianie regionalnych przewag w tym spójny z programem jest cel 2.1 rozwój kapitału ludzkiego i społecznego;
3. podniesienie jakości zarządzania i wdrażania polityk ukierunkowanych terytorialnie. W tym spójny z programem jest cel 3.2 wzmacnianie współpracy i zintegrowane podejścia do rozwoju na poziomie lokalnym, regionalnym i ponadregionalnym.

5. Koncepcja Przestrzennego Zagospodarowania Kraju 2030

Dokument określający zasady ładu przestrzennego w Polsce. Koncepcja Przestrzennego Zagospodarowania Kraju jest najważniejszym dokumentem strategicznym w kwestii zagospodarowania przestrzennego kraju. Został on stworzony w celu zapewnienia efektywnego wykorzystania jego przestrzeni. Dokument zawiera cele i kierunki działań

służące takiemu planowaniu przestrzennemu, który pozwoli na wzrost społeczno-gospodarczy państwa.

W dokumencie wskazano, na nadrzędną ustrojową zasadę zrównoważonego rozwoju, z której wyprowadzono wprost zasady planowania publicznego. Wśród nich należy wymienić: zasadę racjonalności ekonomicznej, zasadę preferencji regeneracji (odnowy) nad zajmowaniem nowych obszarów pod zabudowę, zasadę przezorności ekologicznej i zasadę kompensacji ekologicznej.

Zasada preferencji regeneracji (odnowy) nad zajmowaniem nowych obszarów pod zabudowę oznacza w szczególności intensyfikację procesów urbanizacyjnych na obszarach już zagospodarowanych, tak aby minimalizować ekspansję zabudowy na nowe tereny. W praktyce zasada ta przeciwdziała rozpraszaniu zadań inwestycyjnych, przyczynia się do efektywnego wykorzystania przestrzeni zurbanizowanej, chroniąc jednocześnie przestrzeń wewnątrz miast przed dewastowaniem (zasada odnosi się do recyklingu przestrzeni).

Gminny Program Rewitalizacji dla Gminy Szczytniki na lata 2021-2027 wpisuje się w następujące cele:

- Poprawa spójności wewnętrznej i terytorialne równoważenie rozwoju kraju poprzez promowanie integracji funkcjonalnej, tworzenie warunków dla rozprzestrzeniania się czynników rozwoju, wielofunkcyjny rozwój obszarów wiejskich oraz wykorzystywanie potencjału wewnętrznego wszystkich terytoriów – w ramach tego celu zaplanowano działanie 2.3.2. Restrukturyzacja i rewitalizacja obszarów zdegradowanych i miast. W punkcie tym ustalono, że działania polityki przestrzennej w odniesieniu do zdegradowanych obszarów zurbanizowanych mają na celu przywrócenie ich funkcji administracyjnych, społecznych i gospodarczych oraz stworzenie warunków sprzyjających ich powtórному zagospodarowaniu, dzięki skorelowanym interwencjom w sferze planowania przestrzennego, inwestycjom infrastrukturalnym oraz wsparciu zasobów ludzkich i przedsiębiorczości. Działania restrukturyzacyjne i rewitalizacyjne doprowadzą do odzyskania atrakcyjności danego obszaru lub miasta, do przywrócenia korzystnych warunków życia i podejmowania działalności gospodarczej oraz inwestycyjnej z wykorzystaniem istniejącego potencjału kulturowego i zachowaniem funkcji symbolicznych oraz przyrodniczych obszaru w procesie jego adaptacji do nowych funkcji.

- Poprawa dostępności terytorialnej kraju w różnych skalach przestrzennych poprzez rozwijanie infrastruktury transportowej i telekomunikacyjnej;
- Kształtowanie struktur przestrzennych wspierających osiągnięcie i utrzymanie wysokiej jakości środowiska przyrodniczego i walorów krajobrazowych Polski;
- Przywrócenie i utrwalanie ładu przestrzennego.

6. Krajowa Polityka Miejska 2023

Strategicznym celem krajowej polityki miejskiej jest wzmocnienie zdolności miast i obszarów zurbanizowanych do kreowania zrównoważonego rozwoju i tworzenia miejsc pracy oraz poprawa jakości życia mieszkańców. Uszczegółowieniem powyższego celu strategicznego jest pięć celów szczegółowych, spójnych z celami postawionymi w dokumentach strategicznych Polski oraz Unii Europejskiej, kreujących miasto/tereny zurbanizowane konkurencyjne, silne, spójne, zwarte i zrównoważone, sprawne.

Do roku 2020 proponuje się następujące cele krajowej polityki miejskiej:

- I. Stworzenie warunków dla skutecznego, efektywnego i partnerskiego zarządzania rozwojem na obszarach miejskich, w tym w szczególności na obszarach metropolitalnych.
- II. Wspieranie zrównoważonego rozwoju ośrodków miejskich, w tym przeciwdziałanie negatywnym zjawiskom niekontrolowanej suburbanizacji.
- III. Odbudowa zdolności do rozwoju poprzez rewitalizację zdegradowanych społecznie, ekonomicznie i fizycznie obszarów miejskich.
- IV. Poprawa konkurencyjności i zdolności głównych ośrodków miejskich do kreowania rozwoju, wzrostu i zatrudnienia.
- V. Wspomaganie rozwoju subregionalnych i lokalnych ośrodków miejskich, przede wszystkim na obszarach problemowych polityki regionalnej (w tym na niektórych obszarach wiejskich) poprzez wzmocnianie ich funkcji oraz przeciwdziałanie ich upadkowi ekonomicznemu.

Gminny Program Rewitalizacji dla Gminy Szczytniki na lata 2021-2027 jest zgodny z celami nr I, III, IV i V, ponieważ celem działań w zakresie rewitalizacji jest zmiana strukturalna danego obszaru – nie tylko poprawa jakości życia i walorów estetycznych, ale przede wszystkim przywrócenie na nim aktywności gospodarczej i społecznej.

7. Umowa Partnerstwa na lata 2021-2027

To najważniejszy dokument określający strategię inwestowania nowej puli funduszy europejskich w ramach polityki spójności, wspólnej polityki rolnej oraz wspólnej polityki rybołówstwa. W dokumencie tym wyróżniono cztery priorytety, na których skupiać się będzie wydatkowanie unijnych środków. Są to:

- zmniejszenie zależności energetycznej i ochrona środowiska;
- cyfrowa transformacja gospodarki i społeczeństwa;
- budowanie społeczności sprzyjających włączeniu społecznemu i odpornych;
- partnerstwa lokalne;
- zrównoważony sektor rybołówstwa i akwakultury.

Postanowienia Umowy Partnerstwa zostały ujęte w 15 częściach. W pierwszej opisane cele polityki wraz z celami szczegółowymi. W drugiej zostały przedstawione zapewniające zgodność dokumentu ze „Strategią Europa 2020 (aktualizacja 2019/2020)” i nową strategią „Europejski Zielony Ład” i strategicznymi dokumentami krajowymi. W tej części omówiono także główne potrzeby rozwojowe kraju, uwzględniając zróżnicowanie terytorialne, dotychczasowe doświadczenia i wnioski z ewaluacji ex ante dokonano analizy potrzeb w kontekście realizacji celów rozwojowych kraju i regionów.

Gminny Program Rewitalizacji dla Gminy Szczytniki na lata 2021-2027 odnosi się do następujących celów szczegółowych:

- 1.1. Cel „Bardziej konkurencyjna i inteligentna Europa dzięki promowaniu innowacyjnej i inteligentnej transformacji gospodarczej”
- 1.2. Cel „Bardziej przyjazna dla środowiska niskoemisyjna Europa” (CP2);
- 1.4. Cel „Europa o silniejszym wymiarze społecznym” (CP4);
- 1.5. Cel „Europa bliższa obywatelom” (CP5).

8. Strategia Rozwoju Województwa Wielkopolskiego do 2030 roku

Jest to dokument strategiczny, wyznaczający główne kierunki rozwoju regionu. To podstawowe narzędzie prowadzonej przez samorząd województwa polityki regionalnej. Strategia stanowi ważny element polityki regionalnej – uwzględnia zapisy dokumentów wspólnotowych dotyczących polityki spójności po 2020 r., strategii krajowych jak Strategia na rzecz Odpowiedzialnego Rozwoju do 2020 (z perspektywą do 2030 r.), Krajową Strategię

Rozwoju Regionalnego 2030 czy Koncepcję Przestrzennego Zagospodarowania Kraju 2030. Wizja i cele rozwojowe Strategii wychodzą również naprzeciw Agencji 2030.

Istotą proponowanych zmian jest założenie, że wzmacniać rozwój regionu można jedynie przy równoczesnym rozwoju wszystkich części Wielkopolski zarówno biegunów wzrostu, jak i obszarów problemowych, a przede wszystkim przez wzmacnianie wzajemnie korzystnych relacji między nimi. Strategia Wielkopolska 2030 wspiera kluczowe potencjały kreowania wzrostu gospodarczo-społecznego nie rezygnując z odpowiedzi na problemy regionu. Strategia Wielkopolska 2030 stanowi punkt odniesienia dla wszystkich działań rozwojowych na terenie Wielkopolski, w tym dla polityki przestrzennej województwa. Rozstrzygnięcia i zapisy Strategii Wielkopolska 2030 oraz PZPWW pozostają spójne.

Gminny Program Rewitalizacji dla Gminy Szczytniki na lata 2021-2027 odnosi się do następujących celów strategicznych:

- Cel strategiczny 1. Wzrost gospodarczy Wielkopolski bazujący na wiedzy swoich mieszkańców;
- Cel strategiczny 2. Rozwój społeczny Wielkopolski oparty na zasobach materialnych i niematerialnych regionu;
- Cel strategiczny 3. Rozwój infrastruktury z poszanowaniem środowiska przyrodniczego Wielkopolski;
- Cel strategiczny 4. Wzrost skuteczności wielkopolskich instytucji i sprawności zarządzania regionem.

Wskazane powyżej cele strategiczne i operacyjne zawarte w Strategii są istotne z punktu widzenia zamierzeń rewitalizacyjnych zapisanych w GPR. W Strategii wskazuje się, że w 2017 r. 58% gmin woj. wielkopolskiego posiadało Programy rewitalizacji. Podkreśla się ważność rewitalizacji nie tylko dużych miast, ale także miast średnich, które tracą funkcje społeczno-gospodarcze i inne obszary zdegradowane. Potrzeba rewitalizacji i tworzenia narzędzi jakim jest PR podkreślana jest w celu strategicznym nr 4, w celu operacyjnym 4.2. Wzmocnienie mechanizmów koordynacji i rozwoju, gdzie rewitalizacja pojawia się jako kluczowy kierunek działań dla Aglomeracji Kalisko-Ostrowskiej. Kierunek ten określony został w następujący sposób: rewitalizacja obszarów zdegradowanych oraz obszarów o wysokich wartościach historycznych i kulturowych. W celu przeciwdziałania procesom degradacji społecznej, gospodarczej, przestrzennej i środowiskowej, w Strategii określono taki kierunek

działań. Wymaga to budowy kompleksowych programów odnowy obejmujących inwestycje w infrastrukturę techniczną i społeczną, projekty aktywizacji gospodarczej czy edukacyjnej.

Gminny Program Rewitalizacji poprzez charakter przedsięwzięć rewitalizacyjnych pozwoli na wzrost integracji, aktywizacji i pobudzenia do działania społeczności lokalnej, zwiększy szanse mieszkańców na rynku pracy oraz stworzy warunki do rozwoju zapewniając komfortowe przestrzenie do działania. Biorąc pod uwagę wymienione powyżej cele strategii, nakreślone w GPR dla Gminy Szczytniki cele działań przyczynią się do spełnienia założonej wizji województwa wielkopolskiego.

Wyznaczony kierunek działań w Strategii realizowany będzie poprzez działania zaproponowane w niniejszym Gminnym Programie Rewitalizacji w trzech obszarach: Mieszkańcy (Integracja mieszkańców i włączenie społeczne, Aktywizacja młodzieży, Aktywizacja osób starszych, Aktywizacja osób niepełnosprawnych), Przestrzeń (Rewitalizacja przestrzeni publicznych, Rewitalizacja terenów zielonych) i Budynki (Modernizacja budynków i obiektów użyteczności publicznej, Modernizacja budynków zabytkowych).

9. Plan zagospodarowania przestrzennego województwa wielkopolskiego 2020+

Został on przyjęty przez Sejmik Województwa w marcu 2019 roku. Plan określa model rozwoju przestrzennego, cele polityki przestrzennej i kierunki zagospodarowania przestrzennego województwa oraz rozmieszczenie inwestycji celu publicznego o znaczeniu ponadlokalnym, a także zasady zagospodarowania obszarów funkcjonalnych. W Planie podkreśla się spójność wyznaczonych celów polityki przestrzennej z celem generalnym Strategii rozwoju województwa wielkopolskiego Wielkopolska 2020, który brzmi „Efektywne wykorzystanie potencjałów rozwojowych na rzecz wzrostu konkurencyjności województwa służące poprawie jakości życia mieszkańców w warunkach zrównoważonego rozwoju”.

Założony w Planie model zostanie zrealizowany dzięki wyznaczonym 8 celom polityki przestrzennej:

1. Kształtowanie spójnej polityki osadniczej.
2. Ochrona walorów przyrodniczych.
3. Kształtowanie i racjonalne gospodarowanie zasobami środowiska przyrodniczego.

4. Ochrona potencjału kulturowego i krajobrazu oraz rozwoju konkurencyjnych form turystyki i rekreacji.
5. Zrównoważony rozwój rolnictwa.
6. Poprawa dostępności komunikacyjnej województwa.
7. Rozwój efektywnej i innowacyjnej infrastruktury technicznej.
8. Zapewnienie bezpieczeństwa publicznego i przeciwdziałanie zagrożeniom.

W kierunkach rozwoju województwa rewitalizacja została przewidziana w szczególności dla strefy intensywnych procesów urbanizacyjnych. W strefie tej znalazł się Poznań wraz z gminami przyległymi do miasta, a także obszar łączący miasta Kalisz i Ostrów Wielkopolski oraz Konin, Leszno, Piła i Gniezno. Są to obszary szczególnie narażone na koncentrację niekorzystnych zjawisk o charakterze społecznym, gospodarczym czy przestrzennym. Proces rewitalizacji jednakże może obejmować wszystkie jednostki terytorialne – nie tylko najważniejsze ośrodki miejskie, ale również gminy miejsko-wiejskie i wiejskie.

Zgodnie z tym dokumentem celem rozwoju jest kształtowanie zrównoważonej struktury przestrzennej, uwzględniającej duży popyt na tereny budowlane, przy ograniczonym zasobie wolnych terenów. Istotne jest wykorzystanie przestrzeni zurbanizowanych, które wymagają rewitalizacji lub zmiany funkcji (tereny przemysłowe i powojkowe), jak również koncentracja zabudowy i ochrona walorów środowiska przyrodniczego. W Planie poleca się identyfikację obszarów zdegradowanych i tworzenie programów rewitalizacji w celu zachowania zasobów dziedzictwa kulturowego materialnego i niematerialnego, chroniąc przestrzenie miast oraz wsi. Zaznacza się ważność procesów rewitalizacyjnych przy kształtowaniu efektywnej struktury osadniczej dla miejskiego obszaru funkcjonalnego ośrodka regionalnego – Aglomeracji Kalisko-Ostrowskiej. Rewitalizacja ta ma mieć miejsce nie tylko na terenach miejskich, ale także ma obejmować obszary o wysokich wartościach historycznych i kulturowych, szczególnie cennych układów ruralistycznych.

Gmina Szczytniki, będąca gminą wiejską, stanowi sferę niskiej intensywności procesów osadniczych na większości obszaru gminy oraz – w niewielkim pasie części zachodniej – sferę ograniczonej intensywności procesów osadniczych. Dwa niewielkie

fragmenty w części zachodniej to strefa zielonych pierścieni. Celem zielonych pierścieni jest przede wszystkim ograniczanie presji urbanizacyjnej na terenach podmiejskich.

Gmina położona jest w miejskim obszarze funkcjonalnym ośrodka regionalnego Aglomeracji Kalisko-Ostrowskiej.

Biorąc pod uwagę kwestie komunikacyjne, gmina Szczytniki położona jest w Korytarzu Morze Północne-Bałtyk.

Gminny Program Rewitalizacji dla Gminy Szczytniki na lata 2021-2027 wpisuje się w cele i kierunki oraz politykę przestrzenną prezentowaną w Planie zagospodarowania przestrzennego województwa wielkopolskiego 2020+. Działania podejmowane w celu „ożywienia” terenów zdegradowanych mają na celu efektywne wykorzystanie zasobów oraz walorów danego terenu. GPR będzie wspierał budowanie/odbudowę ładu przestrzennego. Program wpisuje się także w politykę wspierania rozwoju społeczno-gospodarczego w zakresie m.in. wspierania inicjatyw lokalnych, likwidacji bezrobocia czy wykorzystywania lokalnego potencjału ludzkiego.

10. Wielkopolski Regionalny Program Operacyjny na lata 2014-2020 (WRPO 2014+), Fundusze Europejskie dla Wielkopolski 2021-2027.

Jest on instrumentem realizującym zadania zmierzające do osiągnięcia spójności społecznej, gospodarczej i terytorialnej Unii Europejskiej przez inteligentny i zrównoważony rozwój sprzyjający włączeniu społecznemu. W ramach WRPO 2014+ wymieniono 10 osi priorytetowych, które określają główne kierunki wsparcia Funduszy Europejskich. W uszczegółowieniu dokumentu wskazano, że w Wielkopolsce skala degradacji fizycznej, gospodarczej i społecznej części obszarów jest znacząca. W mniejszych miastach regionu istnieją znaczne obszary charakteryzujące się zdegradowaną zabudową, zdekapitalizowaną infrastrukturą techniczną, ograniczoną dostępnością transportową, koncentracją negatywnych zjawisk społecznych. W dużych miastach regionu istnieją niekiedy całe dzielnice z zaznaczającymi się różnymi przejawami niedostosowania do standardów współczesności oraz znacznym stopniem degradacji zabudowy, przestrzeni publicznej, wyposażenia w elementy infrastruktury technicznej. Sytuacjom tym towarzyszą często zjawiska wykluczenia społecznego mieszkańców tych obszarów. Także znaczna część obszarów wiejskich Wielkopolski objęta jest występowaniem zjawisk degradacji społeczno-

gospodarczej i fizycznej. Działania inwestycyjne, finansowane z Europejskiego Funduszu Rozwoju Regionalnego mogą być powiązane z działaniami realizowanymi w ramach Osi Priorytetowych finansowanych z Europejskiego Funduszu Społecznego. Realizację projektów rewitalizacyjnych w ramach Działania 9.2 Rewitalizacja obszarów problemowych wspomagać mogą także projekty komplementarne, realizowane w ramach innych Działań finansowanych z EFRR, m.in. w zakresie promowania przedsiębiorczości w ramach Działania 1.3, modernizacji energetycznej budynków w Działaniu 3.2, promowania strategii niskoemisyjnych i zrównoważonego transportu miejskiego w Działaniu 3.3, ochrony i rozwoju dziedzictwa kulturowego w Działaniu 4.4, inwestycji w drogi lokalne w ramach Działania 5.1.

Instrumentem służącym koordynacji podejmowanych przez beneficjentów przedsięwzięć rewitalizacyjnych będą kompleksowe lokalne programy rewitalizacji obszarów zdegradowanych. Wynikające z takich programów zintegrowane przedsięwzięcia rewitalizacyjne i restrukturyzacyjne powinny prowadzić do wszechstronnej zmiany oblicza poddanych rewitalizacji obszarów, przede wszystkim w zakresie poprawy warunków życia mieszkańców. Obszary rewitalizowane będą wyznaczone z uwzględnieniem kryteriów przestrzennych, ekonomicznych oraz społecznych, z uwzględnieniem stopnia nasilenia problemów społecznych na danym obszarze, głównie związanych z deprawacją materialną i społeczną mieszkańców danego obszaru. Ponadto przedsięwzięcia infrastrukturalne finansowane z EFRR powinny być powiązane z realizacją celów w zakresie włączenia społecznego i walki z ubóstwem. Tworzone przez jednostki samorządu terytorialnego programy rewitalizacji będą musiały być zgodne z odpowiednimi wytycznymi IZ WRPO 2014+ w tym obszarze, wydanymi na podstawie właściwych wytycznych Ministerstwa Rozwoju oraz zgodnymi z Narodowym Planem Rewitalizacji.

Fundusz Europejski dla Wielkopolski 2021 – 2030 ma zastąpić Regionalny Program Rozwoju Wielkopolski na lata 2014 – 2021 i jest projektowanym instrumentem realizującym zadania zmierzające do osiągnięcia spójności społecznej, gospodarczej i terytorialnej Unii Europejskiej przez inteligentny i zrównoważony rozwój sprzyjający włączeniu społecznemu. W ramach FEW wymieniono 10 priorytetów, które określają główne kierunki wsparcia Funduszy Europejskich. Przedsięwzięcia infrastrukturalne opisane finansowane z EFRR powinny być powiązane z celami szczegółowy Funduszu a szczególnie z celem szczegółowym (ii) Wspieranie zintegrowanego i sprzyjającego włączeniu społecznemu rozwoju społecznego,

gospodarczego i środowiskowego, na poziomie lokalnym, kultury, dziedzictwa naturalnego, zrównoważonej turystyki i bezpieczeństwa na obszarach innych niż miejskie.

11. Strategia Rozwoju Powiatu Kaliskiego na lata 2014-2021

Strategia Rozwoju Powiatu Kaliskiego na lata 2014-2021 to jeden z najważniejszych dokumentów przygotowywanych przez samorząd powiatowy. Określa on priorytety i cele polityki rozwoju społeczno-gospodarczego prowadzonego na obszarze subregionu. Dokument stanowi odpowiedź na ustawowy wymóg prowadzenia polityki rozwoju w oparciu o strategię, jak również skuteczną próbę dostosowania się do standardów europejskich. Jest zbiorem propozycji kierunków działań zmierzających do trwałego i zrównoważonego rozwoju powiatu, jako całej wspólnoty mieszkańców. Gminny Program Rewitalizacji dla Gminy Szczytniki na lata 2021-2027 jest zgodny z wymienionymi w tabeli celami strategicznymi poprzez swoje cele i kierunki działań. Powiązanie celów Strategii Rozwoju Powiatu Kaliskiego na lata 2014-2021 z GPR przedstawia tabela poniżej.

Tabela 1. Powiązanie Strategii Rozwoju Powiatu Kaliskiego z GPR

Cel Strategii Rozwoju Powiatu Kaliskiego na lata 2014-2021	Powiązane cele Gminnego Programu Rewitalizacji dla Gminy Szczytniki na lata 2021-2027	Powiązane kierunki działań Gminnego Programu Rewitalizacji dla Gminy Szczytniki na lata 2021-2027
Cel strategiczny II: Rozwój kultury lokalnej oraz wzrost atrakcyjności turystycznej powiatu	Poprawa jakości życia mieszkańców poprzez działania w zakresie integracji i aktywizacji społecznej (MIESZKAŃCY) Kształtowanie przestrzeni publicznych przyjaznych mieszkańcom (PRZESTRZEŃ)	1.1. Integracja mieszkańców i włączenie społeczne 1.2. Aktywizacja młodzieży 1.3. Aktywizacja osób starszych 2.1. Rewitalizacja przestrzeni publicznych 2.2. Rewaloryzacja terenów zabytkowych 2.3. Rewitalizacja terenów zielonych
Cel strategiczny III: Poprawa wewnętrznych i zewnętrznych powiązań komunikacyjnych	Kształtowanie przestrzeni publicznych przyjaznych mieszkańcom (PRZESTRZEŃ)	2.1. Rewitalizacja przestrzeni publicznych 2.2. Rewaloryzacja terenów zabytkowych 2.3. Rewitalizacja terenów zielonych
Cel strategiczny IV: Wzrost poziomu bezpieczeństwa publicznego, ekologicznego oraz rozwój i włączenie społeczne	Poprawa jakości życia mieszkańców poprzez działania w zakresie integracji i aktywizacji społecznej (MIESZKAŃCY)	1.4. Integracja mieszkańców i włączenie społeczne 1.5. Aktywizacja młodzieży 1.6. Aktywizacja osób starszych
Cel strategiczny V: Dobra organizacja współpracy wszystkich jednostek samorządowych na terenie Powiatu mająca na celu podniesienie	Poprawa jakości życia mieszkańców poprzez działania w zakresie integracji i aktywizacji społecznej (MIESZKAŃCY)	1.1. Integracja mieszkańców i włączenie społeczne 1.2. Aktywizacja młodzieży 1.3. Aktywizacja osób starszych 3.1. Modernizacja budynków i obiektów

efektywności i skuteczności przedsięwzięć rozwojowych	Zmiana lub nadanie nowych funkcji budynkom i obiektom (BUDYNKI)	użyteczności publicznej 3.2. Modernizacja budynków zabytkowych
--	---	---

Źródło: opracowanie własne

12. Studium Uwarunkowań i Kierunków Zagospodarowania Przestrzennego Gminy Szczytniki

Studium uwarunkowań i kierunków zagospodarowania przestrzennego Gminy Szczytniki jest dokumentem o charakterze strategicznym określającym politykę przestrzenną gminy, w tym lokalne zasady zagospodarowania ustalone na podstawie przeprowadzonej diagnozy całego terenu. Ustalenia Studium uwarunkowań i kierunków zagospodarowania przestrzennego są wiążące przy sporządzaniu Miejscowych planów zagospodarowania przestrzennego, nie stanowią jednak podstawy prawnej do wydawania decyzji administracyjnych. Określona idea rozwoju przestrzenno-gospodarczego, w szczególności zakładająca wysokie standardy jakości przestrzeni publicznych, architektoniczne i środowiska przyrodniczego, może stać się zachętą do inwestowania, a także wyzwać aktywność społeczną.

Gminny Program Rewitalizacji dla Gminy Szczytniki na lata 2021-2027 jest zgodny z następującym celem polityki przestrzennej gminy:

- aktywizacja społeczno-gospodarcza gminy z uwzględnieniem stanu ładu przestrzennego, w tym architektury i urbanistyki oraz wymogów jego ochrony, walorów architektonicznych i krajobrazowych, wymogów środowiska oraz potrzeb interesu publicznego poprzez przemyślane wyznaczenie kierunków i sposobów działań prowadzących do osiągnięcia ładu przestrzennego.

Tabela 2. Powiązanie Studium uwarunkowań i kierunków zagospodarowania przestrzennego Gminy Szczytniki z Gminnym Programem Rewitalizacji

Cel Studium uwarunkowań i kierunków zagospodarowania przestrzennego Gminy Szczytniki	Powiązane cele Gminnego Programu Rewitalizacji dla Gminy Szczytniki na lata 2021-2027	Powiązane kierunki działań Gminnego Programu Rewitalizacji dla Gminy Szczytniki na lata 2021-2027
Cel: Aktywizacja społeczno-gospodarcza gminy z uwzględnieniem stanu ładu	Poprawa jakości życia mieszkańców poprzez działania w zakresie integracji i aktywizacji społecznej	1.1. Integracja mieszkańców i włączenie społeczne 1.2. Aktywizacja młodzieży 1.3. Aktywizacja osób starszych

przestrzennego, w tym architektury i urbanistyki oraz wymogów jego ochrony, walorów architektonicznych i krajobrazowych, wymogów środowiska oraz potrzeb interesu publicznego poprzez przemyślane wyznaczenie kierunków i sposobów działań prowadzących do osiągnięcia ładu przestrzennego	(MIESZKAŃCY)	
	Kształtowanie przestrzeni publicznych przyjaznych mieszkańcom (PRZESTRZEŃ) Zmiana lub nadanie nowych funkcji budynkom i obiektom (BUDYNKI)	2.1. Rewitalizacja przestrzeni publicznych 2.2. Rewaloryzacja terenów zabytkowych 2.3. Rewitalizacja terenów zielonych 3.1. Modernizacja budynków i obiektów użyteczności publicznej 3.2. Modernizacja budynków zabytkowych

Źródło: opracowanie własne

13. Strategia Rozwoju Gminy Szczytniki na lata 2014-2020

Misją i celem nadrzędnym samorządu gminnego jest prowadzenie długofalowej polityki zrównoważonego rozwoju społeczno-gospodarczego, której efektem końcowym jest wzrost jakości życia mieszkańców. Zgodnie z ustawą o samorządzie terytorialnym zadaniem gminy jest zaspokajanie zbiorowych potrzeb wspólnoty. Strategia rozwoju stanowi źródło informacji o stanie danej gminy. Pełni także funkcję bazy danych dla potencjalnych przedsiębiorców zainteresowanych ulokowaniem inwestycji na danym terenie. Gminny Program Rewitalizacji dla Gminy Szczytniki na lata 2021-2027 odnosi się do następujących celów strategicznych:

- Cel 1.1. Wzrost zaangażowania społecznego i przeciwdziałanie wykluczeniu cyfrowemu
- Cel 1.2. Promowanie zdrowego stylu życia i zwiększenie stanu świadomości i kultury zdrowotnej Mieszkańców (szczególnie cel 1.2.3. Wspieranie działań prowadzących do aktywnego spędzania wolnego czasu i organizacji imprez sportowych, cel 1.2.5. Zwiększenie świadomości ekologicznej Mieszkańców, cel 1.2.6. Wzbogacenie oferty spędzania wolnego czasu dla dzieci i osób starszych, cel 1.2.7. Aktywizacja osób starszych, niepełnosprawnych i wykluczonych społecznie)
- Cel 2.1. Poprawa jakości infrastruktury drogowej
- Cel 2.3. Modernizacja infrastruktury Społecznej
- Cel 2.4. Poprawa ładu przestrzennego oraz wzrost poczucia bezpieczeństwa mieszkańców

- Cel 3.1. Zwiększenie atrakcyjności inwestycyjnej
- Cel 3.2. Wzrost konkurencyjności produktów i usług na rynku lokalnym.

Tabela 3. Powiązanie Strategii Rozwoju Gminy Szczytniki z GPR

Cel Strategii Rozwoju Gminy Szczytniki na lata 2014-2020	Powiązane cele Gminnego Programu Rewitalizacji dla Gminy Szczytniki na lata 2021-2027	Powiązane kierunki działań Gminnego Programu Rewitalizacji dla Gminy Szczytniki na lata 2021-2027
Cel 1.1. Wzrost zaangażowania społecznego i przeciwdziałanie wykluczeniu cyfrowemu	Poprawa jakości życia mieszkańców poprzez działania w zakresie integracji i aktywizacji społecznej (MIESZKAŃCY)	1.1. Integracja mieszkańców i włączenie społeczne 1.2. Aktywizacja młodzieży 1.3. Aktywizacja osób starszych
Cel 1.2. Promowanie zdrowego stylu życia i zwiększenie stanu świadomości i kultury zdrowotnej Mieszkańców	Poprawa jakości życia mieszkańców poprzez działania w zakresie integracji i aktywizacji społecznej (MIESZKAŃCY)	1.1. Integracja mieszkańców i włączenie społeczne 1.2. Aktywizacja młodzieży 1.3. Aktywizacja osób starszych
Cel 2.1. Poprawa jakości infrastruktury drogowej	Kształtowanie przestrzeni publicznych przyjaznych mieszkańcom (PRZESTRZEŃ)	2.1. Rewitalizacja przestrzeni publicznych 2.2. Rewaloryzacja terenów zabytkowych 2.3. Rewitalizacja terenów zielonych
Cel 2.3. Modernizacja infrastruktury społecznej	Kształtowanie przestrzeni publicznych przyjaznych mieszkańcom (PRZESTRZEŃ) Zmiana lub nadanie nowych funkcji budynkom i obiektom (BUDYNKI)	2.1. Rewitalizacja przestrzeni publicznych 2.2. Rewaloryzacja terenów zabytkowych 2.3. Rewitalizacja terenów zielonych 3.1. Modernizacja budynków i obiektów użyteczności publicznej 3.2. Modernizacja budynków zabytkowych
Cel 2.4. Poprawa ładu przestrzennego oraz wzrost poczucia bezpieczeństwa mieszkańców	Kształtowanie przestrzeni publicznych przyjaznych mieszkańcom (PRZESTRZEŃ) Zmiana lub nadanie nowych funkcji budynkom i obiektom (BUDYNKI)	2.1. Rewitalizacja przestrzeni publicznych 2.2. Rewaloryzacja terenów zabytkowych 2.3. Rewitalizacja terenów zielonych 3.1. Modernizacja budynków i obiektów użyteczności publicznej 3.2. Modernizacja budynków zabytkowych
Cel 3.1. Zwiększenie atrakcyjności inwestycyjnej	Poprawa jakości życia mieszkańców poprzez działania w zakresie integracji i aktywizacji społecznej (MIESZKAŃCY)	1.1. Integracja mieszkańców i włączenie społeczne 1.2. Aktywizacja młodzieży
Cel 3.2. Wzrost konkurencyjności produktów i usług na rynku lokalnym	Poprawa jakości życia mieszkańców poprzez działania w zakresie integracji i aktywizacji społecznej (MIESZKAŃCY)	1.1. Integracja mieszkańców i włączenie społeczne 1.2. Aktywizacja młodzieży

Źródło: opracowanie własne

14. Powiatowa Strategia Rozwiązywania Problemów Społecznych na lata 2014-2020

Dokument ten ma za zadanie w znaczącym stopniu wspomóc praktyczne rozwiązania, które pozytywnie wpłyną na wzmocnienie oraz wsparcie społeczności lokalnej na drodze do osiągnięcia pełnej samodzielności w życiu społecznym. Strategia zorientowana jest na

Strona 27 z 175

rozszerzenie i pogłębienie form pracy socjalnej, we współpracy z różnymi instytucjami i organizacjami pozarządowymi zajmującymi się pomocą społeczną w powiecie. Celem opracowania jest przedstawienie bilansu korzystnych i niekorzystnych cech społecznych powiatu i na ich podstawie identyfikacja barier i przeszkód oraz opracowanie dokumentu, dzięki któremu możliwe będzie sprawne i racjonalne organizowanie działań, zmierzających do rozwiązywania problemów społecznych w powiecie kaliskim, między innymi poprzez wprowadzenie programów służących realizacji zadań pomocy społecznej. Podstawą strategii jest maksymalne wykorzystanie istniejących w regionie zasobów potencjału i korzyści płynących z jego uwarunkowań i położenia. Dokument ukazuje stan obecny, osiągnięcia zrealizowane przez wszystkie jednostki zajmujące się problematyką społeczną w powiecie w poprzednich latach, a także możliwości w zakresie rozwiązywania problemów społecznych i kierunki zamierzonych działań tychże jednostek.

Gminny Program Rewitalizacji dla Gminy Szczytniki na lata 2021-2027 jest zgodny z wymienionymi w tabeli priorytetami poprzez swoje cele i kierunki działań. Powiązanie priorytetów Powiatowej Strategii Rozwiązywania Problemów Społecznych na lata 2014-2020 z GPR przedstawia tabela poniżej.

Tabela 4. Powiązanie Powiatowej Strategii Rozwiązywania Problemów Społecznych na lata 2014-2020 z GPR

Cel Powiatowej Strategii Rozwiązywania Problemów Społecznych na lata 2014-2020	Powiązane cele Gminnego Programu Rewitalizacji dla Gminy Szczytniki na lata 2021-2027	Powiązane cele Gminnego Programu Rewitalizacji dla Gminy Szczytniki na lata 2021-2027
Cel 1. Poprawa warunków bytowych mieszkańców gminy	Poprawa jakości życia mieszkańców poprzez działania w zakresie integracji i aktywizacji społecznej (MIESZKAŃCY)	1.1. Integracja mieszkańców i włączenie społeczne 1.2. Aktywizacja młodzieży 1.3. Aktywizacja osób starszych 1.4. Aktywizacja osób niepełnosprawnych
Cel 2. Wspieranie osób starszych oraz aktywizowanie osób niepełnosprawnych	Poprawa jakości życia mieszkańców poprzez działania w zakresie integracji i aktywizacji społecznej (MIESZKAŃCY) Kształtowanie przestrzeni publicznych przyjaznych mieszkańcom (PRZESTRZEŃ) Zmiana lub nadanie nowych funkcji budynkom i obiektom (BUDYNKI)	1.3. Aktywizacja osób starszych 1.4. Aktywizacja osób niepełnosprawnych 2.1. Rewitalizacja przestrzeni publicznych 3.1. Modernizacja budynków i obiektów użyteczności publicznej
Cel 3. Utworzenie systemu wsparcia dla osób bezrobotnych w celu ich aktywizowania	Poprawa jakości życia mieszkańców poprzez działania w zakresie integracji i aktywizacji społecznej (MIESZKAŃCY)	1.2. Aktywizacja młodzieży 1.3. Aktywizacja osób starszych 1.4. Aktywizacja osób niepełnosprawnych

Źródło: opracowanie własne

5. DIAGNOZA ZJAWISK KRYZYSOWYCH

Dokładna diagnoza zjawisk kryzysowych w Szczytniki stanowi Załącznik nr 1 do Gminnego Programu Rewitalizacji dla Gminy Szczytniki na lata 2021-2027. Poniżej zostało przedstawione podsumowanie problemów i potencjałów dla każdej z pięciu sfer: społecznej, gospodarczej, przestrzenno-funkcjonalnej, technicznej i środowiskowej.

5.1. PODSUMOWANIE SFERY SPOŁECZNEJ

W sferze społecznej zdiagnozowano następujące problemy:

- w ostatnich kilku latach w gminie Szczytniki odnotowywany jest spadek liczby mieszkańców – liczba ta spadła o 106 osoby w ciągu 9 lat;
- 61,2% mieszkańców gminy Szczytniki jest w wieku produkcyjnym, 19,6% w wieku przedprodukcyjnym, a 19,2% mieszkańców jest w wieku poprodukcyjnym. Na przestrzeni ostatnich dziewięciu lat wzrósł udział liczby ludności w wieku poprodukcyjnym, natomiast maleje udział ludności w wieku przedprodukcyjnym;
- mieszkańcy gminy Szczytniki zawarli w 2018 roku 40 małżeństw – jest to wartość taka jak dla powiatu, ale nieco mniejsza niż dla Wielkopolski;
- najwięcej osób w wieku poprodukcyjnym zamieszkuje w sołectwie Szczytniki a także w sołectwach: Staw, Radliczyce i Iwanowice;
- niekorzystne saldo migracji wewnętrznych wynoszące -38;
- najwięcej wymeldowań miało miejsce w Szczytnikach i sołectwie Kuczewola;
- najwięcej zgonów wystąpiło w sołectwie Radliczyce, Marchwacz i Szczytniki;
- wskaźnik udziału bezrobotnych zarejestrowanych w liczbie ludności w wieku produkcyjnym w powiecie kaliskim w 2018 roku to 1,4%. W gminie Szczytniki wskaźnik ten jest porównywalny;
- najwięcej bezrobotnych zamieszkuje w sołectwach Szczytniki. Na drugim miejscu są sołectwa Radliczyce, Pośrednik i Sobiesęki Pierwsze. Są to jednak nieliczne jednostki;
- z pomocy społecznej w gminie Szczytniki w 2018 roku wg danych GOPS korzystało 172 rodziny;

- powyżej kryterium dochodowego znajdowało się tylko 20 gospodarstw domowych, a poniżej aż 151. Poniżej kryterium dochodowego znajdowało się aż 341 osób korzystających z pomocy społecznej, a powyżej – 60 osób;
- powodami korzystania z pomocy społecznej były: niepełnosprawność, długotrwała lub ciężka choroba, bezrobocie, potrzeba ochrony macierzyństwa, wielodzietność, rodzina niepełna, alkoholizm, nieporadność życiowa;
- najwięcej osób i rodzin korzystających z zasiłków pomocy społecznej zamieszkuje sołectwo Krowica Zawodnia, a następnie Radliczyce, Kuczewola, Kościany-Lipka, Szczytniki;
- na terenie gminy funkcjonuje 11 Niebieskich Kart;
- w 2018 roku na terenie gminy Szczytniki miało miejsce 479 wykroczeń oraz 47 przestępstw;
- spadek wykrywalności przestępstw (2017 r. – 89,88%; 2018 – 83,89%);
- w gminie nie ma żłobka;
- frekwencja wyborcza w wyborach do Sejmu i Senatu Rzeczypospolitej Polskiej w 2019 roku w Szczytnikach była wyższa niż powiecie kaliskim, ale niższa niż województwie i kraju; w wyborach prezydenckich w 2015 roku frekwencja w gminie wynosiła 41,86% i była porównywalna do powiatu kaliskiego, ale również niższa niż dla Wielkopolski i kraju.

W sferze społecznej zdiagnozowano następujące potencjały:

- dodatni przyrost naturalny wynoszący 10;
- współczynnik dynamiki demograficznej, czyli stosunek liczby urodzeń żywych do liczby zgonów wynosi 1,1 i jest większy od średniej dla powiatu (1,0) i równy współczynnikowi dla województwa;
- w 2018 roku w gminie Szczytniki odnotowano więcej urodzeń (98) niż zgonów (84);
- w gminie odnotowano ponad 2 razy więcej zameldowań niż wymeldowań;
- niewielki poziom bezrobocia w gminie obejmujący tylko 0,9% mieszkańców (70 osób);
- od 2010 poziom bezrobocia zmalał prawie 4-krotnie;
- liczba zarejestrowanych bezrobotnych w liczbie ludności w wieku produkcyjnym zmalała od roku 2012 (5,5%) do roku 2018 (1,5%);

- w gminie Szczytniki funkcjonuje 12 jednostek Ochotniczej Straży Pożarnej, a OSP ze Stawu, Szczytniki i Iwanowic włączone są do Krajowego Systemu Ratowniczo-Gaśniczego;
- liczba miejsc dla wszystkich dzieci w przedszkolach jest wystarczająca;
- zauważalny trend wzrostowy w liczbie dzieci w wieku przedszkolnym oraz uczniów szkół podstawowych;
- na przestrzeni ostatnich lat wzrasta stopniowo liczba czytelników w ciągu roku;
- ważną rolę odgrywają liczne organizacje społeczne działające na terenie gminy Szczytniki – pełniące istotną rolę w aktywizacji mieszkańców, w gminie działa aż 7 Kół Gospodyń Wiejskich;
- dużą aktywnością wykazuje się Stowarzyszenie „LGD – Długosz Królewski”,
- w gminie dużą rolę odgrywa Gminny Ośrodek Kultury w Szczytnikach oraz Gminna Biblioteka Publiczna w Szczytnikach wraz z jej filiami;
- w gminie działają kluby sportowe i grupy taneczne;
- na terenie gminy funkcjonują dwie Orkiestry Dęte OSP.

Część diagnostyczna pozwoliła na zobrazowanie i rozkład przestrzenny problemów w pięciu wybranych sferach: społecznej, gospodarczej, przestrzenno-funkcjonalnej, technicznej i środowiskowej. Niezwykle istotnym problemem dla całej gminy jest postępujące zjawisko starzenia się społeczeństwa – wzrost udziału w strukturze mieszkańców osób w wieku poprodukcyjnym. Spadła także liczba mieszkańców gminy. Ważnym problemem jest niski poziom zamożności społeczeństwa. Niepokojące jest dość znaczne ujemne saldo migracji wewnętrznych. Charakter przewidzianych dla podobszarów rewitalizacji projektów winien odpowiadać na zdiagnozowane problemy mieszkańców oraz ich potrzeby wyrażone poprzez badanie ankietowe.

5.2. PODSUMOWANIE SFERY GOSPODARCZEJ

W sferze gospodarczej zdiagnozowano następujące problemy:

- w strukturze przedsiębiorstw dominują mikro przedsiębiorstwa – zatrudniające do 9 osób (495), w tym większość z nich to jednoosobowe działalności gospodarcze. Na terenie gminy występują 2 zakłady zatrudniające powyżej 50 osób oraz 9 zakładów zatrudniających od 10 do 49 osób;

- najwięcej zawieszonych podmiotów odnotowano w sołectwie Szczytniki i Kuczewola;
- aż w 15 sołectwach nie funkcjonuje żadna firma aktywna.

W sferze gospodarczej zdiagnozowano następujące potencjały:

- wskaźnik liczby podmiotów gospodarczych na 1000 mieszkańców w wieku produkcyjnym wyniósł w 2018 roku 64,4. W roku 2017 wskaźnik ten kształtował się na poziomie 63,3;
- najwięcej aktywnych podmiotów gospodarczych zarejestrowanych jest w sołectwie Szczytniki oraz Chojno i Radliczyce;
- wg danych gminy w 2018 r. nie odnotowano wykreślenia żadnego podmiotu gospodarczego;
- na terenie gminy istnieją dobre warunki do rozwoju turystyki pieszej i rowerowej, przez gminę przebiega szlak rowerowy dobrze wyposażony w infrastrukturę towarzyszącą.

Istotnym problemem sfery gospodarczej w gminie Szczytniki jest słaba przedsiębiorczość mieszkańców, o czym świadczy brak podmiotów gospodarczych na terenie prawie połowy sołectw. Należy podjąć działania wzmacniające przedsiębiorczość mieszkańców, pobudzając ich do aktywizacji zawodowej i chęci poszerzania kompetencji oraz przekwalifikowania, dostosowując umiejętności do potrzeb rynku pracy. Pomocą w realizacji tych celów może być utworzenie punktu doradczego, świadczącego pomoc w wymienionych przestrzeniach. Być może skomplikowane procedury biurowe, na które dość często wskazywali mieszkańcy a w badaniu ankietowym jest pewnym blokującym czynnikiem dla części mieszkańców.

5.3. PODSUMOWANIE SFERY PRZESTRZENNO-FUNKCJONALNEJ

W sferze przestrzenno-funkcjonalnej zdiagnozowano następujące problemy:

- zużycie wody w ciągu roku przez jednego mieszkańca kształtuje się na poziomie 51,5 m³ i zdecydowanie wzrosło od roku 2010 – 37,9 m³. Od 2015 r. jednakże stopniowo maleje (2015- 56,5 m³);
- tylko 85,4% ogółu ludności korzysta z instalacji wodociągowej;

- teren gminy nie jest w pełni skanalizowany (15% ludności korzysta z sieci), zauważa się braki w infrastrukturze kanalizacyjnej, co przyczynia się do zwiększonego oddziaływania ścieków na gospodarkę glebową i wodną;
- na terenie gminy skanalizowane są częściowo tylko cztery sołectwa – Kuczewola, Marcjanów, Popów i Szczytniki;
- brak sieci gazowej;
- brak sieci ciepłowniczej;
- wyposażenie mieszkań w centralne ogrzewanie w 2018 roku według danych GUS wyniosło 64,7%;
- wzrost natężenia ruchu na drogach przyczynia się do zwiększonej degradacji infrastruktury drogowej;
- uwidaczniające się braki w infrastrukturze okołodrogowej;
- zły stan techniczny niektórych zabytków zlokalizowanych na terenie gminy, świadczących o zachowaniu kultury i specyfiki regionu;
- obiekty zabytkowe wpisane do rejestru zabytków są objęte ochroną konserwatorską, w związku z czym obowiązuje priorytet wymagań i ustaleń konserwatorskich w kierunkach ich zagospodarowania, działania podejmowane w odniesieniu do tych zabytków wymagają pozwolenia wojewódzkiego konserwatora zabytków;
- nagromadzenie obiektów zabytkowych o zróżnicowanym stanie technicznym najsilniej widoczne jest w sołectwie Iwanowice; znaczna ich liczba występuje także w Marchwaczu i Stawie;
- teren gminy jest co prawda pokryty w całości zasięgiem sieci GSM głównych operatorów komórkowych w Polsce, ale sygnał jest tak słaby, że uniemożliwia mieszkańcom korzystanie w pełnym zakresie z telefonów i usług świadczonych przez operatorów ;
- tylko na terenie 8 sołectw występuje jakakolwiek infrastruktura służąca rekreacji i wypoczynkowi.

W sferze przestrzenno-funkcjonalnej zdiagnozowano następujące potencjały:

- gmina Szczytniki jest dość dobrze położona komunikacyjnie, najważniejszą arterią komunikacyjną jest droga krajowa nr 12, droga powinna spełniać wymagania

określone w „Zarządzeniu nr 2 Ministra Infrastruktury i Budownictwa z dnia 17 stycznia 2017r. w sprawie wdrażania wymagań techniczno-obronnych w zakresie projektowania i użytkowania dróg i obiektów inżynierskich” wydanych na podstawie § 23 ust. 1 „Rozporządzenia Rady Ministrów z dnia 3 lutego 2004r. w sprawie warunków i sposobu przygotowania i wykorzystania transportu na potrzeby obronne państwa, a także jego ochrony w czasie wojny oraz właściwości organów w tych sprawach”;

- przez teren gminy przebiega linia kolejowa relacji Łódź Kaliska – Tuplice. Stacja – Radliczyce;
- czas przejazdu z gminy do największych miast wojewódzkich czy pobliskich powiatowych mieści się w granicy do ok. 2 godzin (oprócz Warszawy);
- stan infrastruktury wodociągowej jest określany jako dobry, niewymagający szczególnych prac modernizacyjnych za wyjątkiem niewielkich odcinków;
- na terenie gminy zapewniony jest dostęp do podstawowej opieki medycznej – dwa oddziały Ośrodka Zdrowia w Iwanowicach i Stawie.

Podsumowując problemy sfery przestrzenno-funkcjonalnej uwidacznia się potrzeba modernizacji oraz rozbudowy infrastruktury technicznej (głównie sieci kanalizacyjnej). Problemem jest brak sieci gazowej, co również podkreślali ankietowani. Ponadto, na niski poziom zadowolenia mieszkańców wpływa brak wystarczającej infrastruktury sportowo-rekreacyjnej, szczególnie dla najmłodszych mieszkańców, występującej tylko na obszarze nielicznych sołectw. Stanowi to pewną uciążliwość dla społeczności gminy. Poczucie bezpieczeństwa jest także zachwiane z powodu braków w infrastrukturze okołodrogowej. Formułowane projekty przedsięwzięć rewitalizacyjnych w zakresie rzeczowym powinny uwzględniać wymienione aspekty, przyczyniając się do tym samym do wzrostu komfortu użytkowania przestrzeni publicznych, wpływając tym samym na poziom jakości życia i satysfakcji mieszkańców.

5.4. PODSUMOWANIE SFERY TECHNICZNEJ

W sferze technicznej zdiagnozowano następujące problemy:

- na żadnych obiektach będących w administrowaniu gminy lub jej jednostek nie ma zlokalizowanych instalacji wykorzystujących energię ze źródeł odnawialnych;

- niektóre obiekty będące mieniem gminy wymagają prac termomodernizacyjnych;
- większość budynków komunalnych ogrzewanych jest przez kotły na paliwo stałe;
- potencjał gminy w obrębie odnawialnych źródeł energii nie jest wykorzystany;
- na terenie gminy nie są zlokalizowane elektrownie wiatrowe; nie ma planów ich budowy;
- na terenie gminy nie występuje przetwarzanie biomasy do produkcji biogazu; nie ma planów budowy biogazowni.

W sferze technicznej zdiagnozowano następujące potencjały:

- stan techniczny obiektów komunalnych w większości jest dobry oraz średni;
- gmina wykazuje duży potencjał do produkcji energii z wiatru, z racji lokalizacji na terenach o odpowiedniej prędkości wiatru;
- gmina znajduje się w części wysokiego promieniowania słonecznego. Potencjał energii słonecznej istniejący w gminie klasyfikuje się jako III stopień (w skali IV-stopniowej). Takie natężenie promieniowania słonecznego zapewnia ekonomiczne przetwarzanie promieni w energię użyteczną;
- gmina ta jest położona w obszarze o wysokiej temperaturze wód podziemnych, która sięga do 90°C, co rekomenduje montaż np. gruntowych pomp ciepła na terenie gminy;
- Szczytniki jako gmina wiejska posiada potencjał do wytwarzania biogazu.

Stan części budynków użyteczności publicznej gminy wymaga podjęcia w niektórych przypadkach działań termomodernizacyjnych. Należy mieć jednak na uwadze, że przedsięwzięcia rewitalizacyjne o charakterze „społecznym”, które aktywizują społeczność i minimalizują wykluczenie społeczne muszą wykazywać priorytetowość w stosunku do pozostałych inwestycji, w tym do projektów dotyczących modernizacji obiektów. Przy projektach przebudowy, modernizacji obiektów warto w zakresie przedsięwzięcia uwzględnić wprowadzenie instalacji w oparciu o odnawialne źródła energii, których potencjał na terenie gminy nie jest odpowiednio wykorzystany. Brak jest instalacji OZE chociażby na obiektach użyteczności publicznej.

5.5. PODSUMOWANIE SFERY ŚRODOWISKOWEJ

W sferze środowiskowej zdiagnozowano następujące problemy:

- brak form ochrony przyrody;
- niewielka lesistość gminy – 4,4%;
- zły stan jednolitych części wód powierzchniowych;
- wody podziemne niezadawalającej jakości;
- dominującym nośnikiem ciepła – węgiel kamienny;
- system ciepłowniczy oparty na lokalnych kotłowniach i indywidualnych paleniskach;
- gospodarstwa domowe głównym emitentem CO₂;
- znaczne masy azbestu występujące na terenach sołectw gminy.

W sferze środowiskowej zdiagnozowano następujące potencjały:

- brak przekroczenia dopuszczalnych poziomów hałasu;
- gminny system gospodarki odpadami komunalnymi opiera się na zorganizowanej zbiórce odpadów;
- osiągnięcie wymaganych poziomów recyklingu takich frakcji, jak: papier, metal, tworzywa sztuczne i szkło oraz przygotowania do ponownego użycia i odzysku innymi metodami innych niż niebezpieczne odpadów budowlanych i rozbiórkowych, a także ograniczenia masy odpadów komunalnych ulegających biodegradacji przekazanych do składowania;
- eliminacja niskiej emisji poprzez sukcesywną realizację zadań określonych w Planie Gospodarki Niskoemisyjnej;
- na terenie gminy Szczytniki nie odnotowano przekroczenia poziomów dopuszczalnych stężeń pyłu zawieszonego PM₁₀, PM_{2,5} oraz poziomu docelowego B(a)P.

Mając na uwadze powyższe problemy i potencjały, przy formułowaniu działań rewitalizacyjnych dla poszczególnych podobszarów rewitalizacji ważne jest uwzględnianie w projektach, szczególnie tych dotyczących remontu/modernizacji obiektów, stosowania innowacyjnych rozwiązań energooszczędnych, a w przypadku wymiany instalacji grzewczej mieć na uwadze wprowadzanie nowych rozwiązań o charakterze proekologicznym. W trakcie realizacji inwestycji należy również pamiętać o zachowaniu zasad, dzięki którym prace przy

inwestycji nie będą miały negatywnego wpływu na środowisko. Rozważeniu należy poddać rozwiązanie problemu małej lesistości. Wobec problemu niskiej emisji ważną rolę powinna odgrywać edukacja ekologiczna promująca odnawialne źródła energii powinna być w przyswajalnej formie kierowana do społeczności.

Zdiagnozowane problemy w poszczególnych fragmentach gminy Szczytniki umożliwiły wyznaczenie obszaru zdegradowanego, a w konsekwencji określenie podobszarów rewitalizacji w kolejnej części niniejszego dokumentu.

6. DELIMITACJA

W celu ustalenia, na jakim obszarze gminy Szczytniki następuje koncentracja negatywnych zjawisk społecznych, a wraz z nimi współwystępują negatywne zjawiska gospodarcze lub środowiskowe lub przestrzenno-funkcjonalne lub techniczne, poszczególnym zjawiskom problemowym przypisano odpowiadające im wskaźniki statystyczne.

W celu uzyskania porównywalności wyników diagnozy starano się wybrać możliwie podobne jednostki terytorialne. Przyjęto więc podstawowe jednostki funkcjonalno-przestrzenne gminy, ustalone na podstawie Ustawy o samorządzie gminnym, Statutu Gminy Szczytniki (uchwała nr VI/31/03 Rady Gminy Szczytniki z dnia 29 kwietnia 2003 r.) oraz Statutów poszczególnych sołectw (uchwała nr XIV/87/2019 Rady Gminy Szczytniki z dnia 28 listopada 2019 r). Układ jednostek osadniczych w Gminie Szczytniki stanowi funkcjonalną całość i składa się z 31 sołectw, do których należą: Antonin, Borek, Cieszyków, Główczyn, Guzdek-Daniel, Gorzuchy, Iwanowice, Iwanowice II, Joanka, Korzekwin, Kuczewola, Marchwacz, Marchwacz-Kolonia, Kościany-Lipka, Krowica Pusta, Krowica Zawodnia, Marcjanów, Mroczyki Wielkie, Murowaniec, Niemiecka Wieś, Popów, Pośrednik, Radliczyce, Sobiesęki Pierwsze, Sobiesęki Drugie, Sobiesęki Trzecie, Staw, Szczytniki, Trzęsów, Tymieniec.

Najważniejszą jednostką gminy stanowi sołectwo Szczytniki. Szczytniki poza funkcją administracyjną, pełni również ważną funkcję komunikacyjną i usługowo-handlową. Jest najważniejszym ośrodkiem gminnym, w którym zlokalizowana jest największa liczba podmiotów gospodarczych. Punktem odniesienia terytorialnego był wyżej wymieniony podział gminy na sołectwa.

Uznanie danego zjawiska za problemowe, biorąc pod uwagę twarde dane statystyczne, następowało w przypadku stwierdzenia wartości powyżej lub poniżej średniej (w zależności od charakteru zjawiska – stymulanta i destymulanta) dla gminy Szczytniki. Średnia dla gminy wyliczana była następująco: zsumowane wszystkie dane liczbowe w danych sołectwach podzielone przez liczbę sołectw.

Dodatkowo została wskazana wartość „zbliżone do średniej”. Wartość ta wskazywała niewielkie odchylenie danej liczbowej od średniej dla gminy i w związku z tym nie mogła ona

zostać zaliczona ani do przedziału „poniżej średniej” ani „powyżej średniej”. Podział ten został dokonany w sposób subiektywny, ponieważ średnia w przypadku jednego ze wskaźników wynosiła 0,15, a najwyższe odchylenia powyżej i poniżej średniej to kolejno: 0,00 i 0,51, natomiast w przypadku innego ze wskaźników średnia wynosiła 5,89, a najwyższe odchylenia powyżej i poniżej średniej to kolejno: 18,27 i 1,27. W związku z tym nie ma możliwości uśrednienia odchyleń i zastosowania matematycznej granicy. Zastosowana metoda delimitacji zapewnia, że wybór będzie adekwatny i obiektywny. Ponadto, pozwoli ona na wyodrębnienie spośród wszystkich sołectw gminy tych, w których koncentracja negatywnych zjawisk jest największa. Kolejno, ze względu na ograniczenia ministerialne (obszar rewitalizacji nie może przekraczać 20% powierzchni całej gminy oraz 30% ludności) w obrębie sołectw wyznaczone zostaną mniejsze podobszary (w ustaleniach na podstawie spotkań konsultacyjnych, badań ankietowych oraz szczegółowych danych statystycznych).

Rysunki poniżej przedstawiają przyjęty do delimitacji podział gminy na sołectwa.



Rysunek 1. Podział gminy Szczytniki
Źródło: opracowanie własne

Poniższa tabela prezentuje wszystkie jednostki gminy, które poddane zostały diagnozie i delimitacji.

Tabela 5. Jednostki gminy do delimitacji

Sołectwo	Liczba ludności	% udział ludności w stosunku do gminy	Powierzchnia w ha	% udział powierzchni w stosunku do gminy
Antonin	139	1,76	266,4	2,41
Borek	58	0,74	130,4	1,18
Chojno	198	2,51	280,3	2,53
Cieszyków	127	1,61	175,7	1,59
Główczyn	181	2,30	293,2	2,65
Gorzuchy	171	2,17	238,4	2,15
Guzdek-Daniel	43	0,55	343,6	3,11
Iwanowice	470	5,96	217,7	1,97
Iwanowice II	226	2,87	455	4,11
Joanka	154	1,95	379,8	3,43
Korzekwin	121	1,54	133,9	1,21
Kościany-Lipka	339	4,30	511,2	4,62
Krowica Pusta	114	1,45	144,3	1,30
Krowica Zawodnia	492	6,24	517	4,67
Kuczewola	401	5,09	769,8	6,96
Marchwacz	254	3,22	463,1	4,18
Marchwacz-Kolonia	85	1,08	130,9	1,18
Marcjanów	222	2,82	253,5	2,29
Mroczi Wielkie	275	3,49	381,9	3,45
Murowaniec	65	0,82	284,7	2,57
Niemiecka Wieś	158	2,00	221,6	2,00
Popów	437	5,54	485,8	4,39
Pośrednik	221	2,80	466,6	4,22
Radliczyce	597	7,58	483,8	4,37
Sobiesęki Pierwsze	161	2,04	266,8	2,41
Sobiesęki Drugie	261	3,31	388,3	3,51
Sobiesęki Trzecie	232	2,94	300,6	2,72
Staw	553	7,02	654,8	5,92
Szczytniki	747	9,48	747,8	6,76
Trzęsów	138	1,75	253	2,29
Tymieniec	241	3,06	426,1	3,85
SUMA	7881		11 066	

Źródło: opracowanie własne

Wskaźniki wybrane do delimitacji zostały przedstawione w tabeli poniżej.

Tabela 6. Wskaźniki użyte na potrzeby wyznaczenia granic obszarów kryzysowych w gminie

Zjawisko	Wskaźniki wraz ze sposobem interpretacji
Sfera społeczna	
Depopulacja	Dynamika zmian ludności – zgony w poszczególnych sołectwach

	w przeliczeniu na 1000 mieszkańców gminy (-1 – powyżej średniej gminnej (gorzej), 0 – zbliżone do średniej gminnej, 1 – poniżej średniej gminnej (lepiej))
Starzenie się społeczeństwa	Liczba osób w wieku poprodukcyjnym w stosunku do liczby mieszkańców w przeliczeniu na 1000 mieszkańców gminy (-1 – powyżej średniej gminnej (gorzej), 0 – zbliżone do średniej gminnej, 1 – poniżej średniej gminnej (lepiej))
Bezrobocie	Liczba bezrobotnych w przeliczeniu na 1000 mieszkańców gminy (-1 – powyżej średniej gminnej (gorzej), 0 – zbliżone do średniej gminnej, 1 – poniżej średniej gminnej (lepiej))
Ubóstwo	Liczba osób, którym udzielono zasiłki w przeliczeniu na 1000 mieszkańców gminy (-1 – powyżej średniej gminnej (gorzej), 0 – zbliżone do średniej gminnej, 1 – poniżej średniej gminnej (lepiej))
Sfera gospodarcza	
Niski stopień przedsiębiorczości	Liczba firm w przeliczeniu na 1000 mieszkańców gminy (-1 – poniżej średniej gminnej (gorzej), 0 – zbliżone do średniej gminnej, 1 – powyżej średniej gminnej (lepiej)), liczba zawieszonych firm w przeliczeniu na 1000 mieszkańców gminy (-1 – powyżej średniej gminnej (gorzej), 0 – zbliżone do średniej gminnej, 1 – poniżej średniej gminnej (lepiej))
Sfera przestrzenno-funkcjonalna	
Nagromadzenie obiektów zabytkowych	Liczba zabytków w poszczególnych sołectwach (-1 – powyżej średniej gminnej (gorzej), 0 – zbliżone do średniej gminnej, 1 – poniżej średniej gminnej (lepiej)) <i>Zabytki są w stanie wymagającym renowacji, a co za tym idzie mają znaczenie jako wskaźnik. Mimo iż obecność obiektów zabytkowych na danym terenie świadczy o jego potencjale historycznym/kulturowym to powoduje ona również konieczność zwiększenia nakładów finansowych na utrzymanie stanu technicznego tych obiektów, ale także ogranicza realizację pewnych inwestycji.</i>
Infrastruktura kanalizacyjna	Wyposażenie w infrastrukturę kanalizacyjną (-1 – niewyposażone w infrastrukturę kanalizacyjną, 0 – częściowo wyposażone w infrastrukturę kanalizacyjną)
Infrastruktura sportowa	Liczba obiektów sportowych w poszczególnych sołectwach (-1 – poniżej średniej gminnej (gorzej), 0 – zbliżone do średniej gminnej, 1 – powyżej średniej gminnej (lepiej))
Sfera techniczna	
Degradacja stanu technicznego obiektów budowlanych	Liczba budynków mieszkalnych komunalnych wybudowanych przed 1989 r. (-1 – powyżej średniej gminnej (gorzej), 0 – zbliżone do średniej gminnej, 1 – poniżej średniej gminnej (lepiej))
Sfera środowiskowa	
Hałas	Poziom przekroczenia dopuszczalnych norm hałasu. Negatywne oddziaływanie akustyczne na odcinkach drogi krajowej nr 12 (-1 – przekroczenia dopuszczalnych poziomów hałasu, 1 – brak przekroczeń dopuszczalnych poziomów hałasu)

Nagromadzenie wyrobów zawierających azbest	Masa wyrobów zawierających azbest na danym terenie (-1 – powyżej średniej gminnej, 0 – zbliżone do średniej gminnej, 1 – poniżej średniej gminnej)
--	--

Źródło: opracowanie własne

Szczegółowy opis każdego ze wskaźników w odniesieniu do sytuacji w gminie został przedstawiony w dalszej części rozdziału.

DEPOPULACJA

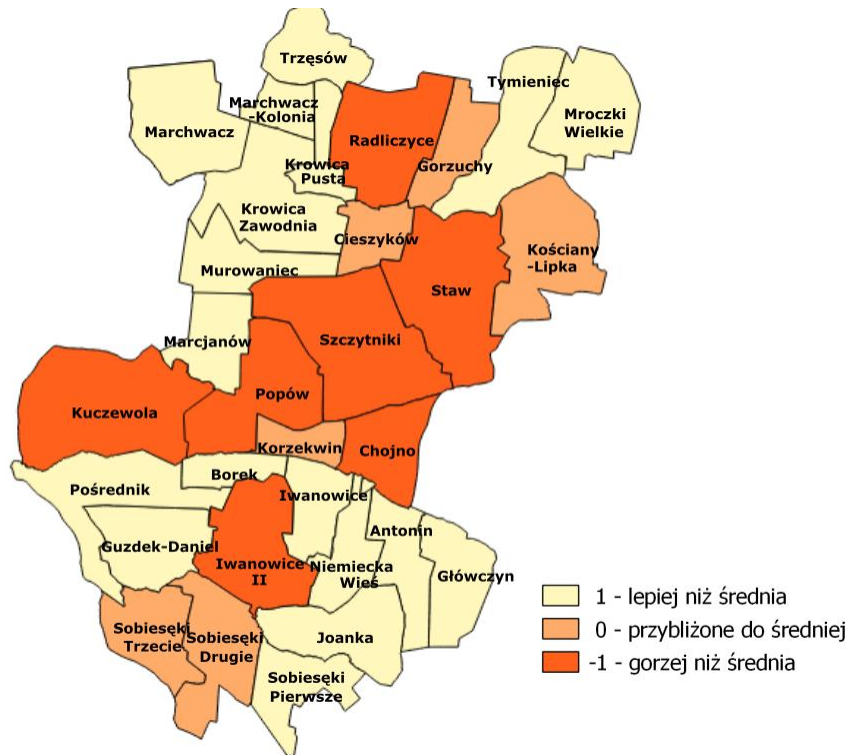
W ramach wskaźnika depopulacji wzięto pod uwagę liczbę zgonów i wymeldowań na danym obszarze w przeliczeniu na 1000 mieszkańców gminy. Najsilniej problem depopulacji w odniesieniu do największej liczby zgonów w przeliczeniu na 1000 mieszkańców doświadczają obszary sołectw: Radliczyce, Szczytniki, Staw i Marchwacz. Największa liczba wymeldowań miała miejsce w sołectwach Kuczewola i Szczytniki.

Tabela 7. Liczba zgonów i wymeldowani w gminie Szczytniki w 2018 roku

Nazwa sołectwa	Zgony	Zgony na 1000 mieszkańców	Podział względem średniej równej 0,34	Wymeldowania	Wymeldowania na 1000 mieszkańców	Podział względem średniej równej 0,29
Antonin	0	0,00	1	1	0,13	1
Borek	1	0,13	1	0	0,00	1
Chojno	5	0,63	-1	0	0,00	1
Cieszyków	3	0,38	0	1	0,13	1
Główczyn	1	0,13	1	1	0,13	1
Gorzuchy	3	0,38	0	1	0,13	1
Guzdek-Daniel	1	0,13	1	0	0,00	1
Iwanowice	1	0,13	1	0	0,00	1
Iwanowice II	5	0,63	-1	0	0,00	1
Joanka	2	0,25	1	0	0,00	1
Korzekwin	3	0,38	0	1	0,13	1
Kościany-Lipka	3	0,38	0	2	0,25	0
Krowica Pusta	0	0,00	1	0	0,00	1
Krowica Zawodnia	1	0,13	1	0	0,00	1
Kuczewola	4	0,51	-1	11	1,40	-1
Marchwacz	8	1,02	-1	5	0,63	-1
Marchwacz-Kolonia	1	0,13	1	0	0,00	1
Marcjanów	2	0,25	1	5	0,63	-1
Mroczy Wielkie	1	0,13	1	3	0,38	0
Murowaniec	0	0,00	1	0	0,00	1
Niemiecka Wieś	0	0,00	1	2	0,25	0
Popów	7	0,89	-1	8	1,02	-1
Pośrednik	1	0,13	1	0	0,00	1

Radliczyce	10	1,27	-1	8	1,02	-1
Sobiesęki Pierwsze	0	0,00	1	0	0,00	1
Sobiesęki Drugie	3	0,38	0	0	0,00	1
Sobiesęki Trzecie	3	0,38	0	0	0,00	1
Staw	7	0,89	-1	6	0,76	-1
Szczytniki	8	1,02	-1	13	1,65	-1
Trzęsów	0	0,00	1	2	0,25	0
Tymieniec	0	0,00	1	0	0,00	1

Źródło: opracowanie własne na podstawie danych Urzędu Gminy w Szczytnikach



Rysunek 2. Rozkład przestrzenny problemu największej liczby zgonów w gminie Szczytniki

Źródło: opracowanie własne



Rysunek 3. Rozkład przestrzenny problemu największej liczby wymeldowań w gminie Szczytniki
 Źródło: opracowanie własne

STARZENIE SIĘ SPOŁECZEŃSTWA

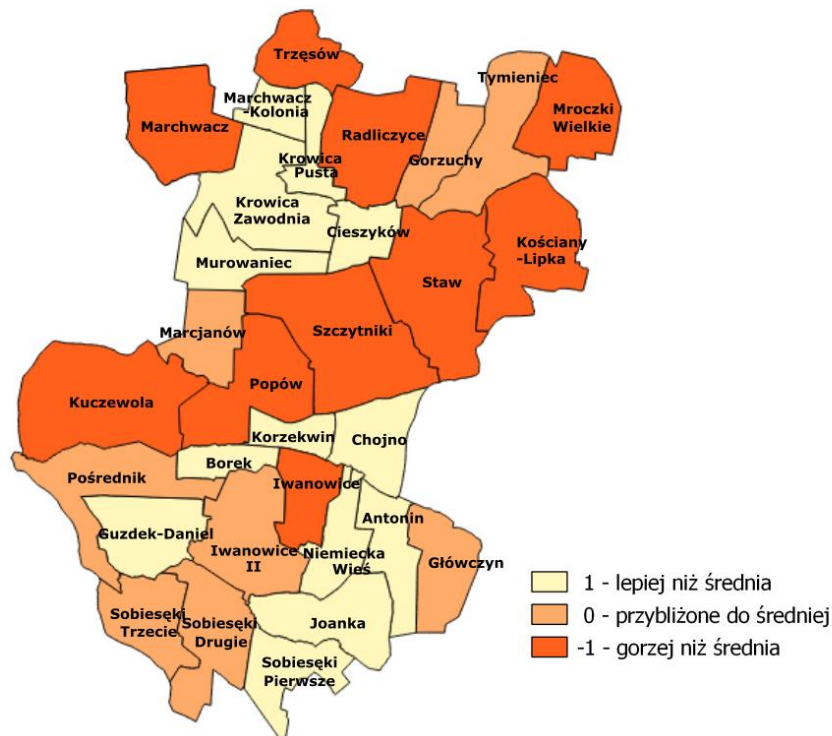
Wskaźnik starzenia się społeczeństwa został wyrażony liczbą osób w wieku poprodukcyjnym (kobiety po 60. roku życia i mężczyźni po 65. roku życia) w przeliczeniu na 1000 mieszkańców gminy. Wskaźnik starzenia się pozwala ocenić sytuację demograficzną danego terenu i wskazać możliwości rozwojowe danego społeczeństwa. Najsilniej obciążonymi demograficznie obszarami w gminie Szczytniki są sołectwa: Radliczyce, Szczytniki, Staw i Iwanowice.

Tabela 8. Liczba osób w wieku poprodukcyjnym w gminie Szczytniki w 2018 r.

Sołectwo	Liczba ludności	Wiek poprodukcyjny	Wiek poprodukcyjny na 1000 mieszkańców	Podział względem średniej równej 5,89
Antonin	139	21	2,66	1
Borek	58	14	1,78	1
Chojno	198	28	3,55	1
Cieszyków	127	21	2,66	1
Główczyn	181	42	5,33	0
Gorzuchy	171	40	5,08	0
Guzdek-Daniel	43	15	1,90	1
Iwanowice	470	87	11,04	-1
Iwanowice II	226	40	5,08	0

Joanka	154	33	4,19	1
Korzekwin	121	25	3,17	1
Kościany-Lipka	339	62	7,87	-1
Krowica Pusta	114	23	2,92	1
Krowica Zawodnia	492	23	2,92	1
Kuczewola	401	78	9,90	-1
Marchwacz	254	63	7,99	-1
Marchwacz-Kolonia	85	37	4,69	1
Marcjanów	222	46	5,84	0
Mroczy Wielkie	275	58	7,36	-1
Murowaniec	65	10	1,27	1
Niemiecka Wieś	158	25	3,17	1
Popów	437	62	7,87	-1
Pośrednik	221	44	5,58	0
Radliczyce	597	111	14,08	-1
Sobiesęki Pierwsze	161	24	3,05	1
Sobiesęki Drugie	261	39	4,95	0
Sobiesęki Trzecie	232	47	5,96	0
Staw	553	115	14,59	-1
Szczytniki	747	144	18,27	-1
Trzęsów	138	21	2,66	-1
Tymieniec	241	42	5,33	0

Źródło: opracowanie własne na podstawie danych Urzędu Gminy w Szczytniki



Rysunek 4. Rozkład przestrzenny największej liczby osób w wieku poprodukcyjnym w gminie Szczytniki
Źródło: opracowanie własne

BEZROBOCIE

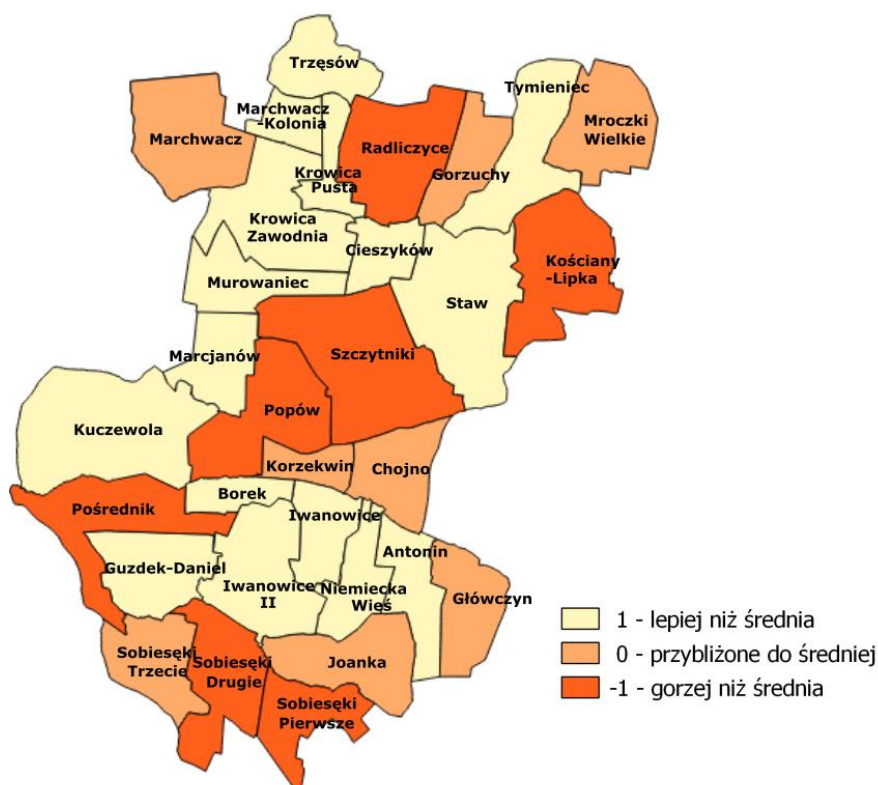
Wskaźnik poziomu bezrobocia wyraża liczbę bezrobotnych zarejestrowanych w Powiatowym Urzędzie Pracy w Kaliszu w 2018 roku na 1000 mieszkańców gminy. Zjawisko bezrobocia stanowi kluczową barierę i zagrożenie dla rozwoju społeczno-gospodarczego lokalnych społeczności, będące źródłem napięć i konfliktów społecznych. W gminie Szczytniki bezrobocie nie jest wysokie, co jest dobrą zmianą w porównaniu z ostatnimi latami. Jest to trend charakteryzujący nie tylko gminę, ale i całą Wielkopolskę. Wskaźnik ten jednak wybrano ze względu na przedstawienie i wyodrębnienie tych miejsc, gdzie bezrobocie jeszcze występuje oraz w celu pokazanie stopnia jego nasilenia. Największe bezrobocie występuje w sołectwie Szczytniki, a także w sołectwach Pośrednik, Radliczyce i Sobieseki Pierwsze.

Tabela 9. Rozkład bezrobotnych w gminie Szczytniki według miejsc zamieszkania (dane na 31.12.2018 r.)

Sołectwo	Liczba bezrobotnych	Liczba bezrobotnych na 1000 mieszkańców	Podział względem średniej 0,21
Antonin	0	0,00	1
Borek	0	0,00	1
Chojno	2	0,25	0
Cieszyków	0	0,00	1
Głowczyn	2	0,25	0

Gorzuchy	2	0,25	0
Guzdek-Daniel	0	0,00	1
Iwanowice	0	0,00	1
Iwanowice II	0	0,00	1
Joanka	2	0,25	0
Korzekwin	2	0,25	0
Kościany-Lipka	4	0,51	-1
Krowica Pusta	0	0,00	1
Krowica Zawodnia	1	0,13	1
Kuczewola	1	0,13	1
Marchwacz	2	0,25	0
Marchwacz-Kolonia	0	0,00	1
Marcjanów	0	0,00	1
Mroczi Wielkie	2	0,25	0
Murowaniec	0	0,00	1
Niemiecka Wieś	1	0,13	1
Popów	3	0,38	-1
Pośrednik	5	0,63	-1
Radliczyce	5	0,63	-1
Sobiesęki Pierwsze	5	0,63	-1
Sobiesęki Drugie	3	0,38	-1
Sobiesęki Trzecie	2	0,25	0
Staw	0	0,00	1
Szczytniki	6	0,76	-1
Trzęsów	1	0,13	1
Tymieniec	1	0,13	1

Źródło: opracowanie własne na podstawie danych Powiatowego Urzędu Pracy w Koninie



Rysunek 5. Rozkład przestrzenny największej liczby bezrobotnych w gminie Szczytniki

Źródło: opracowanie własne

UBÓSTWO

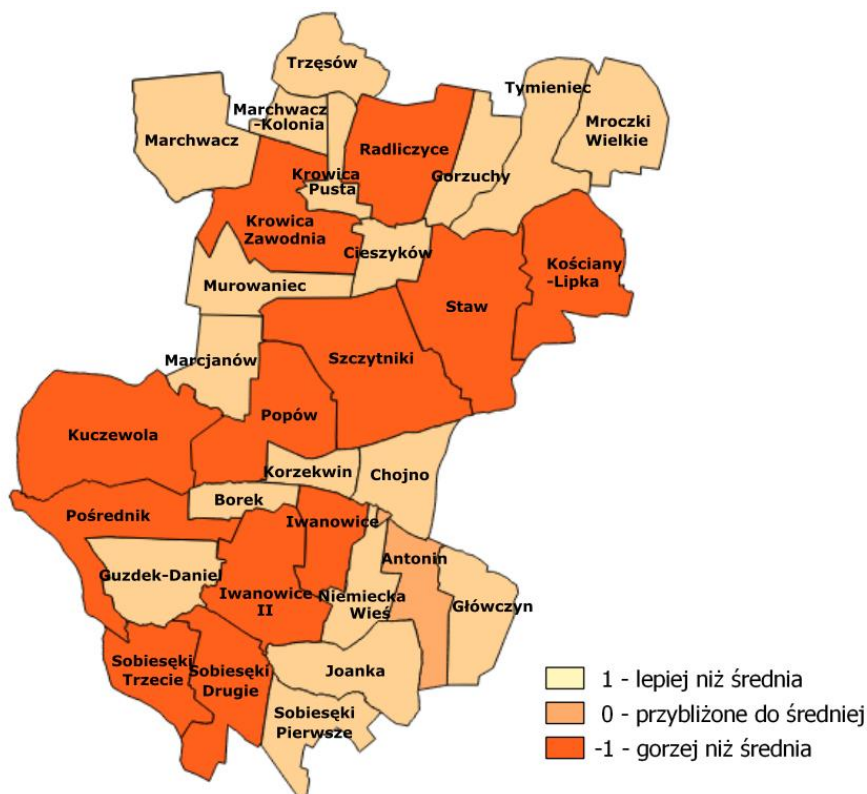
Wskaźnik ubóstwa obejmuje liczbę osób pobierających zasiłki z pomocy społecznej w 2018 roku w przeliczeniu na 1000 mieszkańców gminy. Pozwala on na dokonanie przybliżonej oceny stopnia zubożenia ludności oraz skali występowania problemów społecznych na danym obszarze. W gminie Szczytniki najwyższym wskaźnikiem ubóstwa charakteryzują się obszary sołectw: Krowica Zawodnia a następnie Radliczyce, Kuczewoła, Kościany-Lipka, Szczytniki.

Jednak to w sołectwie Krowica Zawodnia liczba osób pobierających pomoc w formie zasiłków w przeliczeniu na 1000 mieszkańców gminy jest najwyższa. Zasiłki przyznawane są 38 osobom (14 rodzin).

Tabela 10. Liczba osób pobierających zasiłki w gminie Szczytniki w 2018 roku

Sołectwo	Liczba osób	Liczba osób na 1000 mieszkańców	Podział względem średniej równej 1,51
Antonin	13	1,65	0
Borek	10	1,27	1
Chojno	5	0,63	1
Cieszyków	0	0,00	1
Główczyn	10	1,27	1
Gorzuchy	4	0,51	1
Guzdek-Daniel	0	0,00	1
Iwanowice	14	1,78	-1
Iwanowice II	16	2,03	-1
Joanka	9	1,14	1
Korzekwin	2	0,25	1
Kościany-Lipka	26	3,30	-1
Krowica Pusta	0	0,00	1
Krowica Zawodnia	38	4,82	-1
Kuczewoła	27	3,43	-1
Marchwacz	9	1,14	1
Marchwacz-Kolonia	6	0,76	1
Marcjanów	1	0,13	1
Mroczy Wielkie	1	0,13	1
Murowaniec	1	0,13	1
Niemiecka Wieś	1	0,13	1
Popów	21	2,66	-1
Pośrednik	18	2,28	-1
Radliczyce	31	3,93	-1
Sobiesęki Pierwsze	9	1,14	1
Sobiesęki Drugie	17	2,16	-1
Sobiesęki Trzecie	23	2,92	-1
Staw	19	2,41	-1
Szczytniki	24	3,05	-1
Trzęsów	6	0,76	1
Tymieniec	9	1,14	1

Źródło: opracowanie własne na podstawie danych Gminnego Ośrodka Pomocy Społecznej w Szczytnikach



Rysunek 6. Rozkład przestrzenny problemu ubóstwa w gminie Szczytniki
Źródło: opracowanie własne

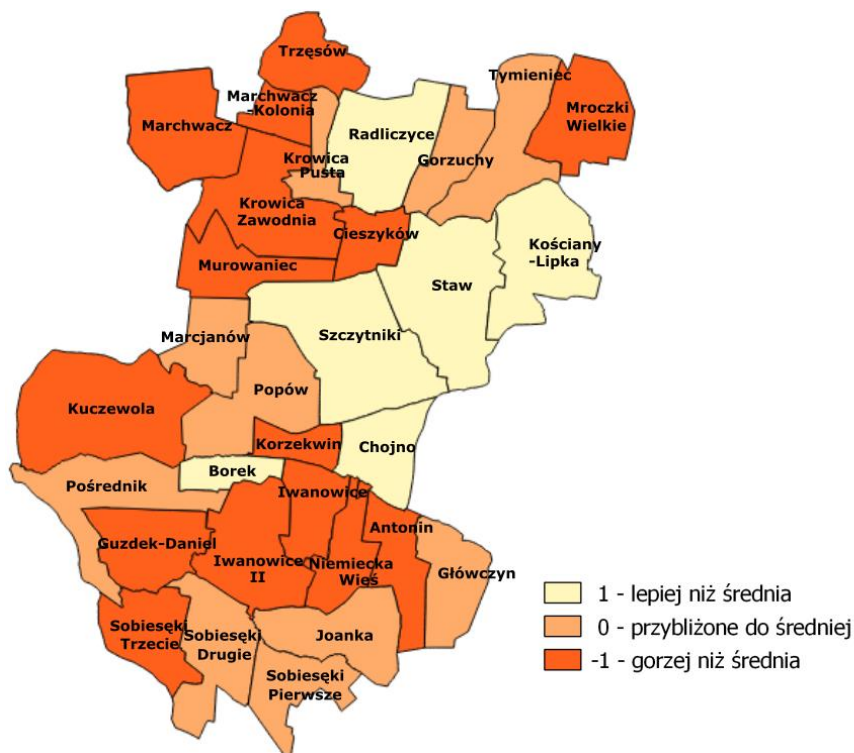
NISKI STOPIEŃ PRZEDSIĘBIORCZOŚCI

Niski poziom przedsiębiorczości został scharakteryzowany poprzez trzy wskaźniki. Pierwszy z nich wyrażony jest liczbą firm przypadających na 1000 mieszkańców. Kolejny wskaźnik to liczba zawieszonych firm na 1000 mieszkańców. Wybrane wskaźniki świadczą o aktywności gospodarczej mieszkańców. Jej brak charakteryzuje zwykle obszary zdegradowane. W gminie Szczytniki na terenie aż 15 sołectw nie odnotowano żadnej aktywnej firmy. Na obszarze 6 sołectw funkcjonuje tylko po jednej firmie. Największą liczbę zawieszonych firm odnotowano w sołectwie Kuczewola i Szczytniki.

Tabela 11. Liczba zarejestrowanych i zawieszonych podmiotów gospodarczych w gminie Szczytniki (dane z 2018 roku)

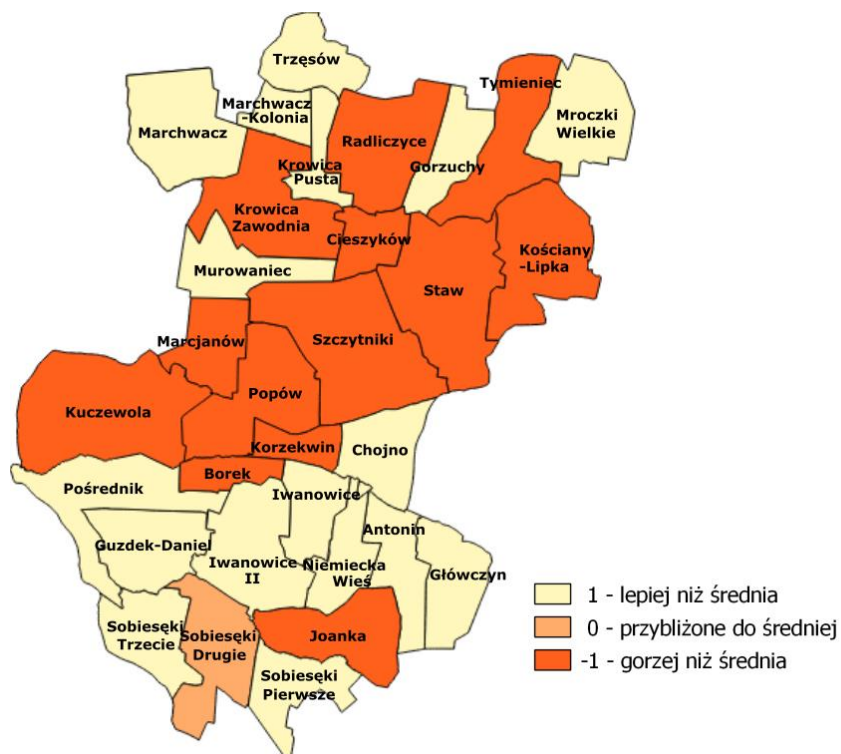
Sołectwo	Liczba podmiotów gospodarczych	Liczba podmiotów gospodarczych na 1000 mieszkańców	Podział względem średniej równej 0,18	Liczba zawieszonych podmiotów gospodarczych	Liczba zawieszonych podmiotów gospodarczych na 1000 mieszkańców	Podział względem średniej równej 0,15
Antonin	0	0,00	-1	0	0,00	1
Borek	4	0,51	1	2	0,25	-1
Chojno	5	0,63	1	0	0,00	1
Cieszyków	0	0,00	-1	2	0,25	-1
Główczyn	1	0,13	0	0	0,00	1
Gorzuchy	1	0,13	0	0	0,00	1
Guzdek-Daniel	0	0,00	-1	0	0,00	1
Iwanowice	0	0,00	-1	0	0,00	1
Iwanowice II	0	0,00	-1	0	0,00	1
Joanka	1	0,13	0	3	0,38	-1
Korzekwin	0	0,00	-1	2	0,25	-1
Kościany-Lipka	3	0,38	1	2	0,25	-1
Krowica Pusta	2	0,25	0	0	0,00	1
Krowica Zawodnia	0	0,00	-1	3	0,38	-1
Kuczewoła	0	0,00	-1	4	0,51	-1
Marchwacz	0	0,00	-1	0	0,00	1
Marchwacz-Kolonia	0	0,00	-1	0	0,00	1
Marcjanów	1	0,13	0	3	0,38	-1
Mroczy Wielkie	0	0,00	-1	0	0,00	1
Murowaniec	0	0,00	-1	0	0,00	1
Niemiecka Wieś	0	0,00	-1	0	0,00	1
Popów	1	0,13	0	3	0,38	-1
Pośrednik	1	0,13	0	0	0,00	1
Radliczyce	5	0,63	1	3	0,38	-1
Sobiesęki Pierwsze	2	0,25	0	0	0,00	1
Sobiesęki Drugie	2	0,25	0	1	0,13	0
Sobiesęki Trzecie	0	0,00	-1	0	0,00	1
Staw	3	0,38	1	2	0,25	-1
Szczytniki	10	1,27	1	4	0,51	-1
Trzęsów	0	0,00	-1	0	0,00	1
Tymieniec	2	0,25	0	2	0,25	-1

Źródło: opracowanie własne na podstawie danych Urzędu Gminy w Szczytnikach



Rysunek 7. Rozkład przestrzenny problemu niskiej aktywności gospodarczej w gminie Szczytynki – liczba aktywnych firm

Źródło: opracowanie własne



Rysunek 8. Rozkład przestrzenny problemu niskiej aktywności gospodarczej w gminie Szczytynki – zawieszono firmy

Źródło: opracowanie własne

NAGROMADZENIE OBIEKTÓW ZABYTKOWYCH

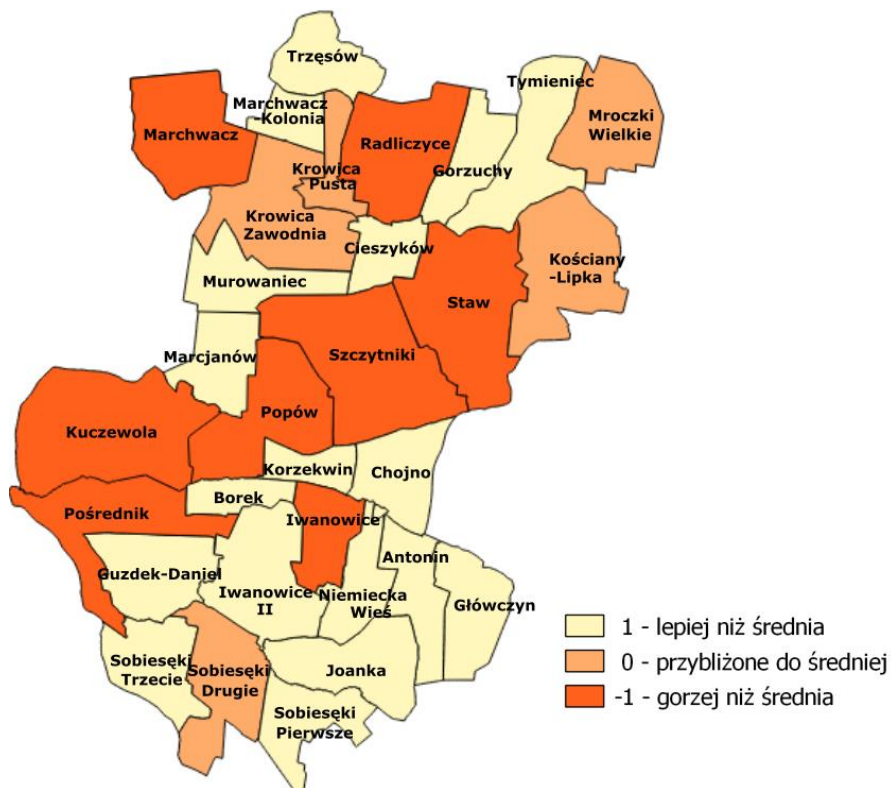
Wskaźnik nagromadzenia obiektów zabytkowych został wyrażony liczbą zabytków w poszczególnych sołectwach gminy Szczytniki. Analiza liczby zabytków stanowi zwykle uzupełnienie dla wskaźników społeczno-gospodarczych i świadczy o konieczności objęcia danego obszaru rewitalizacją w celu ochrony zabytków. Niektóre z zabytków są w stanie wymagającym renowacji, a co za tym idzie mają znaczenie jako wskaźnik. Mimo iż obecność obiektów zabytkowych na danym terenie świadczy o jego potencjale historycznym/kulturowym to powoduje ona również konieczność zwiększenia nakładów finansowych na utrzymanie należytego stanu technicznego tych obiektów, ale także ogranicza realizację pewnych inwestycji. Nagromadzenie obiektów zabytkowych najsilniej widoczne jest w sołectwie Iwanowice, które bardzo wyróżnia się na tle pozostałych. Również w sołectwach Staw i Marchwacz zabytki są dość licznie w tych jednostkach zlokalizowane.

Tabela 12. Liczba zabytków w gminie Szczytniki

Sołectwo	Liczba zabytków	Podział względem średniej równej 6,1
Antonin	0	1
Borek	2	1
Chojno	0	1
Cieszyków	0	1
Główczyn	1	1
Gorzuchy	0	1
Guzdek-Daniel	0	1
Iwanowice	51	-1
Iwanowice II	0	1
Joanka	2	1
Korzekwin	0	1
Kościany-Lipka	8	0
Krowica Pusta	4	0
Krowica Zawodnia	4	0
Kuczewola	9	-1
Marchwacz	23	-1
Marchwacz-Kolonia	0	1
Marcjanów	1	1
Mrocзки Wielkie	4	0
Murowaniec	0	1
Niemiecka Wieś	2	1
Popów	10	-1
Pośrednik	10	-1
Radliczyce	13	-1
Sobiesęki Pierwsze	0	1
Sobiesęki Drugie	4	0
Sobiesęki Trzecie	2	1
Staw	28	-1

Szczytniki	9	-1
Trzęsów	2	1
Tymienieć	1	1

Źródło: opracowanie własne na podstawie danych Urzędu Gminy w Szczytniki

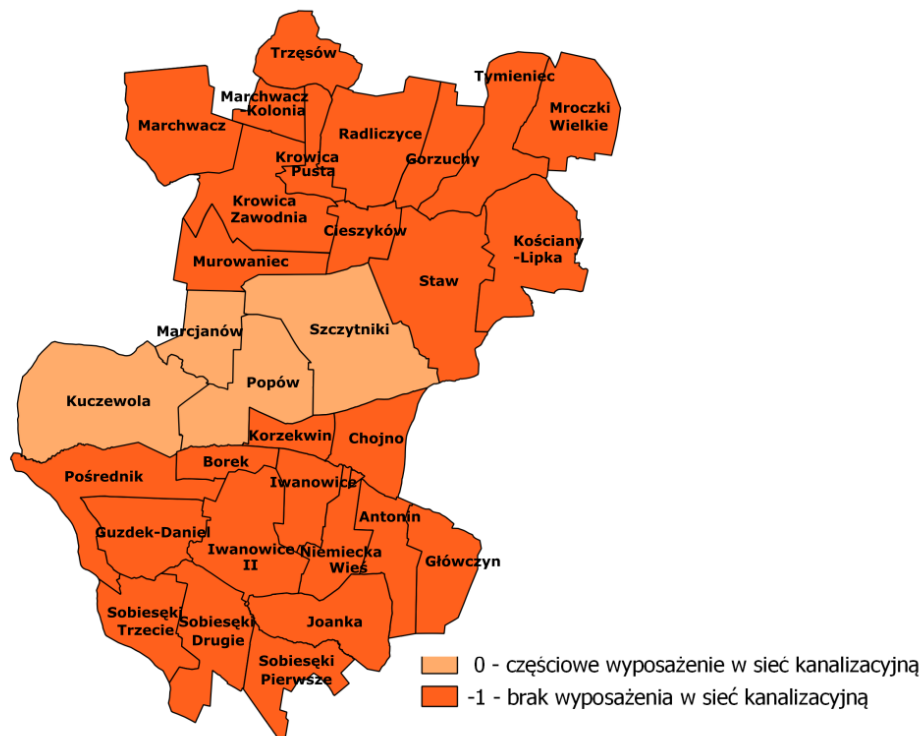


Rysunek 9. Rozkład przestrzenny liczby zabytków w gminie Szczytniki

Źródło: opracowanie własne

INFRASTRUKTURA KANALIZACYJNA

Wskaźnik wyposażenia w infrastrukturę kanalizacyjną został wyrażony podziałem na miejsca częściowo wyposażone oraz niewyposażone w infrastrukturę kanalizacyjną w 2019 roku (dane Urzędu Gminy w Szczytnikach). Analiza warunków mieszkaniowych stanowi zwykle uzupełnienie dla wskaźników społeczno-gospodarczych i świadczy o poziomie degradacji przestrzennej. W gminie Szczytniki skanalizowane częściowo są jedynie cztery sołectwa: Kuczewola, Marcjanów, Popów i Szczytniki.



Rysunek 10. Rozkład przestrzenny wyposażenia w sieć kanalizacyjną na terenie gminy Szczytniki
Źródło: opracowanie własne

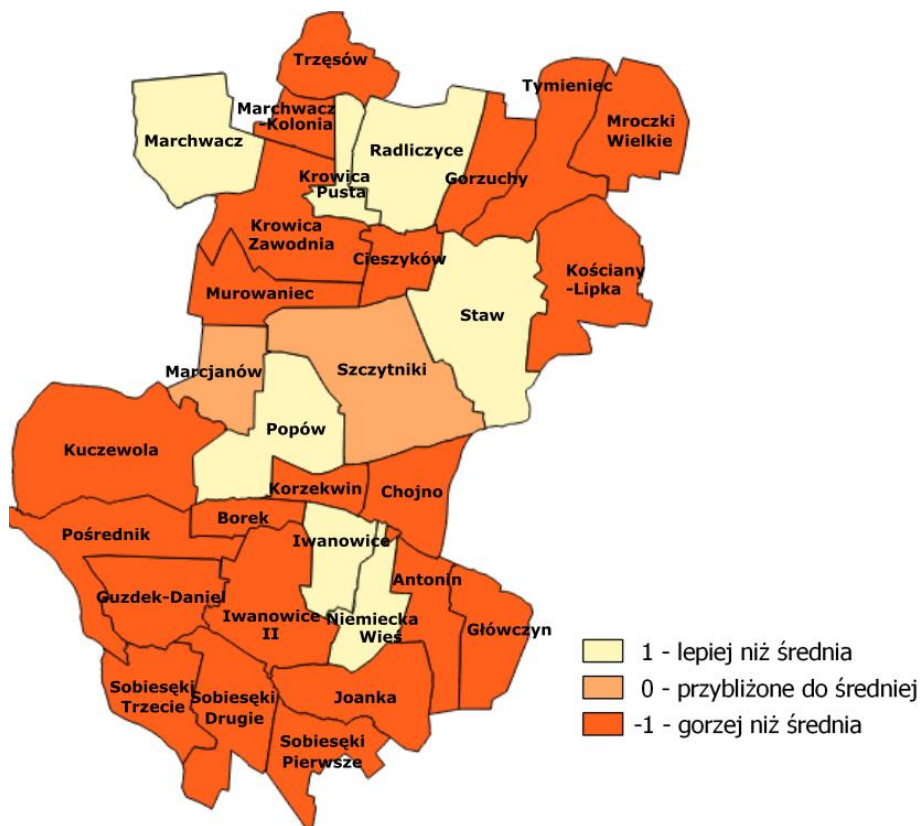
INFRASTRUKTURA SPORTOWA

Wskaźnik wyposażenia w infrastrukturę sportową został wyrażony liczbą obiektów sportowych w poszczególnych sołectwach gminy Szczytniki. Analiza warunków rekreacyjnych stanowi zwykle uzupełnienie dla wskaźników społeczno-gospodarczych i świadczy o poziomie degradacji przestrzennej. W gminie Szczytniki najgorzej pod względem wyposażenia w obiekty sportowe wypadają sołectwa: Antonin, Borek, Chojno, Cieszyków, Główczyn, Gorzuchy, Guzdek-Daniel, Iwanowice II, Joanka, Korzekwin, Kościany-Lipka, Krowica Zawodnia, Kuczewola, Marchwacz-Kolonia, Mroczi Wielkie, Murowaniec, Niemiecka Wieś, Pośrednik, Sobiesęki Pierwsze, Drugie i Trzecie oraz Trzęsów i Tymieniec. Na obszarach wymienionych sołectw nie występuje infrastruktura sportowo-rekreacyjna. Jak widać na terenie tylko 8 sołectw występuje jakakolwiek infrastruktura służąca wypoczynkowi i rekreacji. W sołectwie Marcjanów i Szczytniki występuje bardzo niewielka, „szczątkowa” infrastruktura niewystarczająca na potrzeby mieszkańców, sołectwa te potraktowano również jako obszary o niewystarczającym wyposażeniu rekreacyjnym.

Tabela 13. Obiekty sportowe zlokalizowane w gminie Szczytniki

Sołectwo	Obiekt sportowy/ rekreacyjny	Podział względem średniej równiej 0,6
Antonin	0	-1
Borek	0	-1
Chojno	0	-1
Cieszyków	0	-1
Główczyn	0	-1
Gorzuchy	0	-1
Guzdek-Daniel	0	-1
Iwanowice	3	1
Iwanowice II	0	-1
Joanka	0	-1
Korzekwin	0	-1
Kościany-Lipka	0	-1
Krowica Pusta	2	1
Krowica Zawodnia	0	-1
Kuczewola	0	-1
Marchwacz	2	1
Marchwacz-Kolonia	0	-1
Marcjanów	1	0
Mroczi Wielkie	0	-1
Murowaniec	0	-1
Niemiecka Wieś	0	-1
Popów	3	1
Pośrednik	0	-1
Radliczyce	3	1
Sobiesęki Pierwsze	0	-1
Sobiesęki Drugie	0	-1
Sobiesęki Trzecie	0	-1
Staw	3	1
Szczytniki	1	0
Trzęsów	0	-1
Tymieniec	0	-1

Źródło: opracowanie własne na podstawie danych Urzędu Gminy w Szczytniki



Rysunek 11. Rozkład problemu wyposażenia w obiekty sportowe w gminie Szczytniki
Źródło: opracowanie własne

DEGRADACJA STANU TECHNICZNEGO OBIEKTÓW BUDOWLANYCH

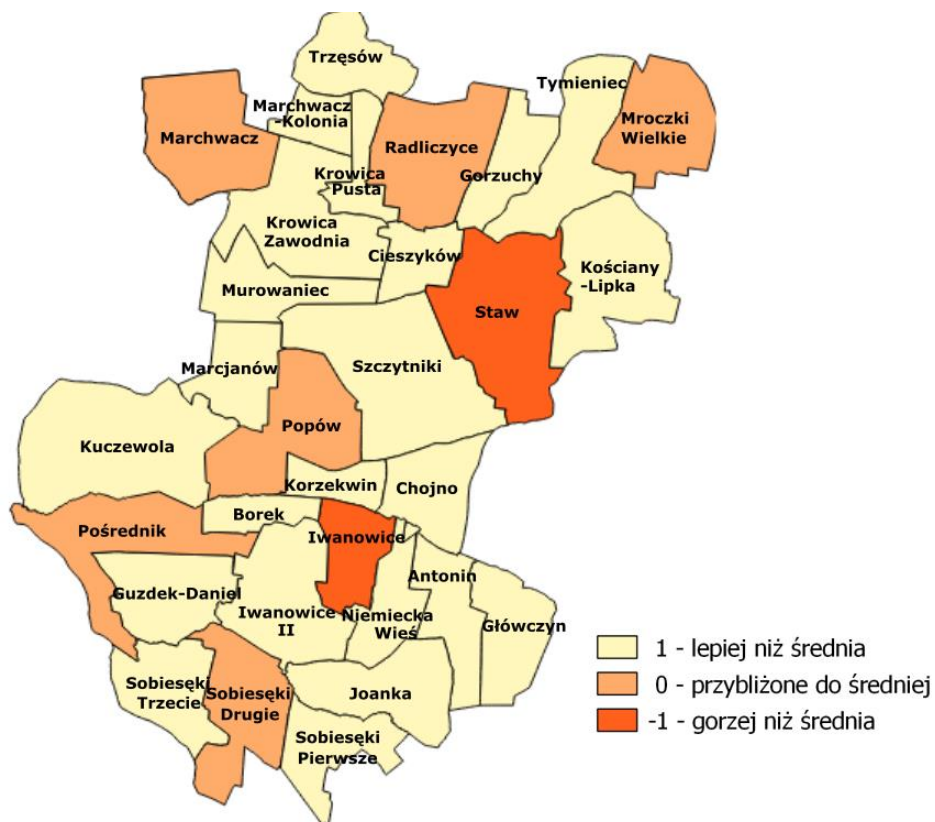
Degradacja stanu technicznego budynku zaprezentowana została poprzez wskaźnik liczby budynków mieszkalnych komunalnych wybudowanych przed 1989 rokiem. Analiza warunków mieszkaniowych stanowi zwykle uzupełnienie dla wskaźników społeczno-gospodarczych i świadczy o poziomie degradacji przestrzennej. Najstarszymi budynkami w gminie będącymi mieniem komunalnym charakteryzuje się sołectwo Iwanowice. Ich stan techniczny określa się jako średni, wymagający podjęcia prac modernizacyjnych.

Tabela 14. Liczba budynków mieszkalnych komunalnych wybudowanych przed 1989 rokiem w gminie Szczytniki

Sołectwo	Liczba budynków mieszkalnych komunalnych wybudowanych przed 1989 rokiem	Podział względem średniej równej 0,48
Antonin	0	1
Borek	0	1
Chojno	0	1
Cieszyków	0	1
Główczyn	0	1
Gorzuchy	0	1

Guzdek-Daniel	0	1
Iwanowice	6	-1
Iwanowice II	0	1
Joanka	0	1
Korzekwin	0	1
Kościany-Lipka	0	1
Krowica Pusta	0	1
Krowica Zawodnia	0	1
Kuczewola	0	1
Marchwacz	1	0
Marchwacz-Kolonia	0	1
Marcjanów	0	1
Mrocзки Wielkie	1	0
Murowaniec	0	1
Niemiecka Wieś	0	1
Popów	1	0
Pośrednik	1	0
Radliczyce	1	0
Sobiesęki Pierwsze	0	1
Sobiesęki Drugie	1	0
Sobiesęki Trzecie	0	1
Staw	2	-1
Szczytniki	1	1
Trzęsów	0	1
Tymieniec	0	1

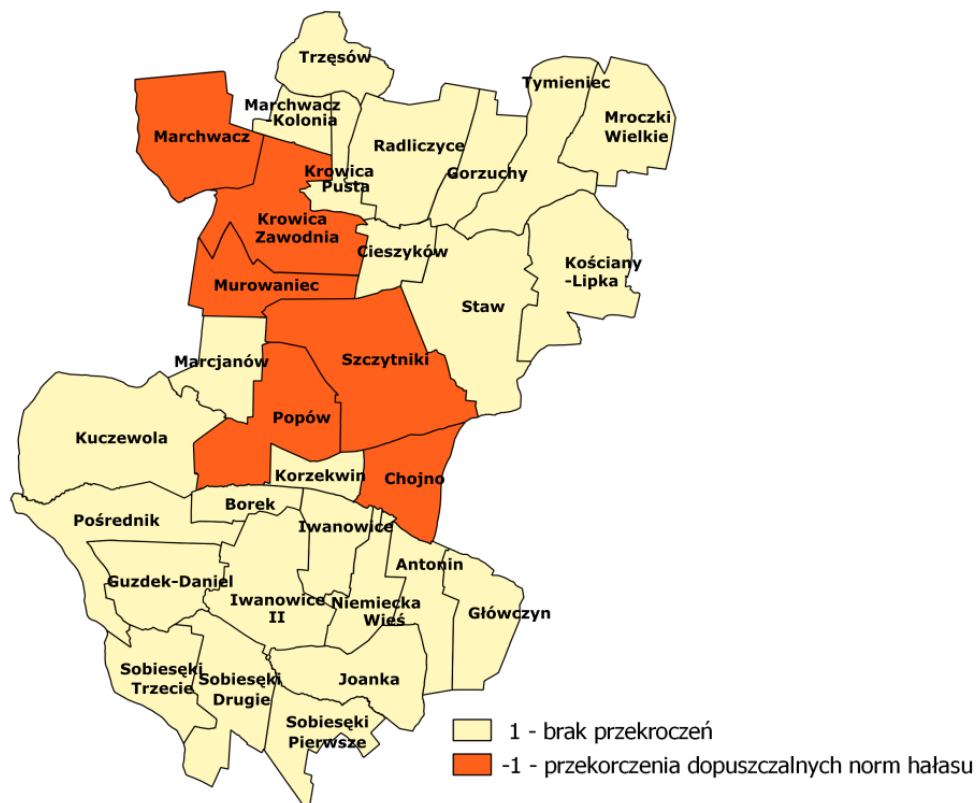
Źródło: opracowanie własne na podstawie danych Urzędu Gminy w Szczytnikach



Rysunek 12. Rozkład przestrzenny wskaźnika degradacji stanu technicznego obiektów budowlanych w gminie Szczytniki
Źródło: opracowanie własne

HAŁAS

Jednym z równie ważnych aspektów diagnozy obszarów zdegradowanych jest sfera środowiskowa. Współcześnie nacisk kładzie się na optymalizowanie sytuacji środowiskowej, gdyż ma ona wpływ na jakość życia mieszkańców gminy oraz stanowi o atrakcyjności i potencjale danego obszaru. Zatem identyfikacja kondycji środowiska w gminie staje się niezwykle potrzebna w celu wyznaczenia obszarów kryzysowych wymagających działań interwencyjnych w ramach procesu rewitalizacji. Jako wskaźnik w sferze środowiskowej został wybrany hałas spowodowany oddziaływaniem natężenia ruchu na odcinkach drogi krajowej nr 12, które w ostatnich latach się zwiększyło (o 15,4%). W związku z tym w gminie Szczytniki najbardziej narażone na negatywne skutki oddziaływania akustycznego są sołectwa: Krowica Zawodnia, Szczytniki, Murowaniec, Popów, Chojno, Marchwacz.



Rysunek 13. Rozkład przestrzenny negatywnego oddziaływania akustycznego w gminie Szczytniki
 Źródło: opracowanie własne

NAGROMADZENIE WYROBÓW ZAWIERAJĄCYCH AZBEST

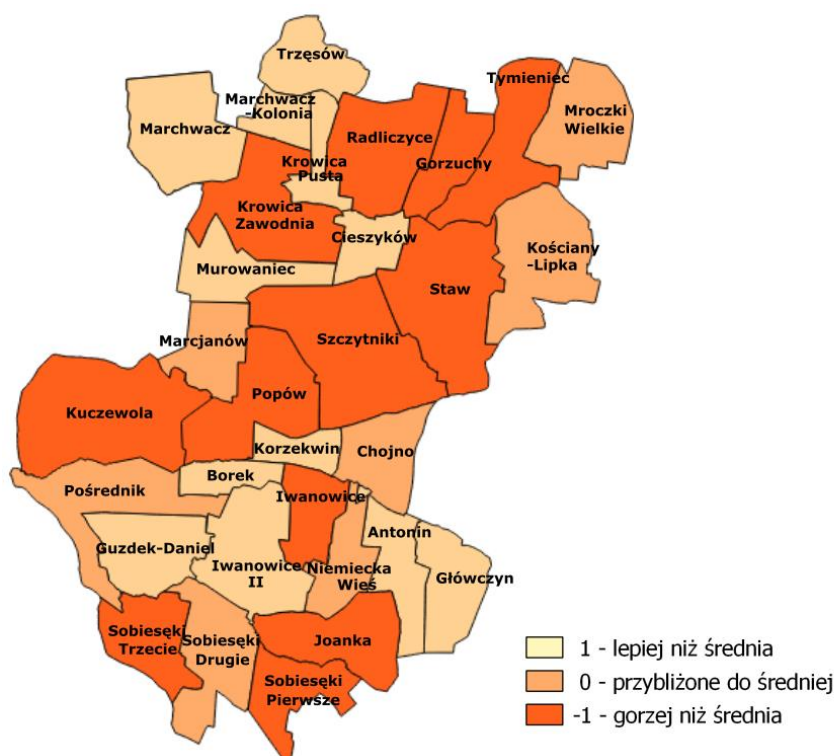
Kolejnym wskaźnikiem dotyczącym sfery środowiskowej jest masa wyrobów zawierających azbest na danym terenie. W gminie Szczytniki najwięcej wyrobów zawierających azbest zlokalizowanych jest w sołectwach Szczytniki i Popów. Znaczne masy azbestu znajdują się jeszcze na terenach sołectwa Kuczewola, Staw oraz Sobiesęki Trzecie.

Tabela 15. Masa zinwentaryzowanych pokryć azbestowych w gminie Szczytniki

Sołectwo	Masa zinwentaryzowanych pokryć azbestowych [kg]	Podział względem średniej równej 101 024
Antonin	40 220	1
Borek	70 820	1
Chojno	109 410	0
Cieszyków	70 835	1
Główczyn	43 422	1
Gorzuchy	124 664	-1
Guzdek-Daniel	65 385	1
Iwanowice	147 237	-1
Iwanowice II	0	1

Joanka	148 645	-1
Korzekwin	31 610	1
Kościany-Lipka	118 769	0
Krowica Pusta	21 129	1
Krowica Zawodnia	133 669	-1
Kuczewola	172 025	-1
Marchwacz	1 031	1
Marchwacz-Kolonia	43 545	1
Marcjanów	89 665	0
Mroccki Wielkie	109 631	0
Murowaniec	27 300	1
Niemiecka Wieś	103 133	0
Popów	249 957	-1
Pośrednik	108 945	0
Radliczyce	135 548	-1
Sobiesęki Pierwsze	91 785	-1
Sobiesęki Drugie	117 530	0
Sobiesęki Trzecie	193 338	-1
Staw	151 197	-1
Szczytniki	274 321	-1
Trzęsów	11 500	1
Tymieniec	125 466	-1

Źródło: opracowanie własne na podstawie danych Urzędu Gminy w Szczytnikach



Rysunek 14. Rozkład przestrzenny występowania wyrobów zawierających azbest w gminie Szczytniki
Źródło: opracowanie własne

Podsumowanie delimitacji

Podsumowanie części delimitacyjnej Gminnego Programu Rewitalizacji dokonano zsumowując wartości poszczególne wskaźników (-1, 0, 1) charakteryzujących daną sferę: społeczną, gospodarczą, techniczną, przestrzenno-funkcjonalną i środowiskową. Zestawienie problemów w postaci podsumowania wyników wskaźników charakteryzujących poszczególne sfery zostało przedstawione w formie tabelarycznej. Dokonano zsumowania wartości delimitacyjnych (-1, 0, 1) przypisanych dla wartości wskaźnika w porównaniu do średniej dla każdego sołectwa. W sferze społecznej sumowano więc wartości delimitacyjne dla wskaźników: zgony, starzenie się społeczeństwa, bezrobocie, przemoc i ubóstwo. Dla sfery gospodarczej były to wartości dla wskaźników dotyczących liczby podmiotów gospodarczych w poszczególnych sołectwach, a także liczby zawieszonych firm. W sferze przestrzenno-funkcjonalnej były to: nagromadzenie obiektów zabytkowych, infrastruktura kanalizacyjna, a także wyposażenie w infrastrukturę sportową. Dla sfery technicznej brano pod uwagę wskaźnik degradacji stanu technicznego obiektów budowlanych, natomiast w sferze środowiskowej – nagromadzenie wyrobów zawierających azbest i hałas. W przypadku wskaźników sfery społecznej zestawienie w postaci sumy poszczególnych wartości wskaźników może wynosić 0, -1, co nie oznacza, że problemy społeczne tam nie występują, ale są jedynie sumą wyników poszczególnych wskaźników.

Zestawienie problemów w postaci podsumowania wyników wskaźników charakteryzujących poszczególne sfery zostało przedstawione w formie tabelarycznej.

Tabela 16. Zestawienie problemów w gminie Szczytniki

Sołectwo	Sfera społeczna	Sfera gospodarcza	Sfera przestrzenno-funkcjonalna	Sfera techniczna	Sfera środowiskowa	Suma
Antonin	2	0	-1	1	1	3
Borek	3	0	-1	1	2	5
Chojno	1	2	-1	1	1	4
Cieszyków	2	-2	-1	1	2	2
Główczyn	1	1	-1	1	2	4
Gorzuchy	0	1	-1	1	0	1
Guzdek-Daniel	3	0	-1	1	2	5
Iwanowice	1	0	-1	-1	-2	-3
Iwanowice II	-1	0	-1	1	0	-1
Joanka	2	-1	-1	1	0	1
Korzekwin	1	-2	-1	1	2	1
Kościany-Lipka	-2	0	-2	1	-1	-4

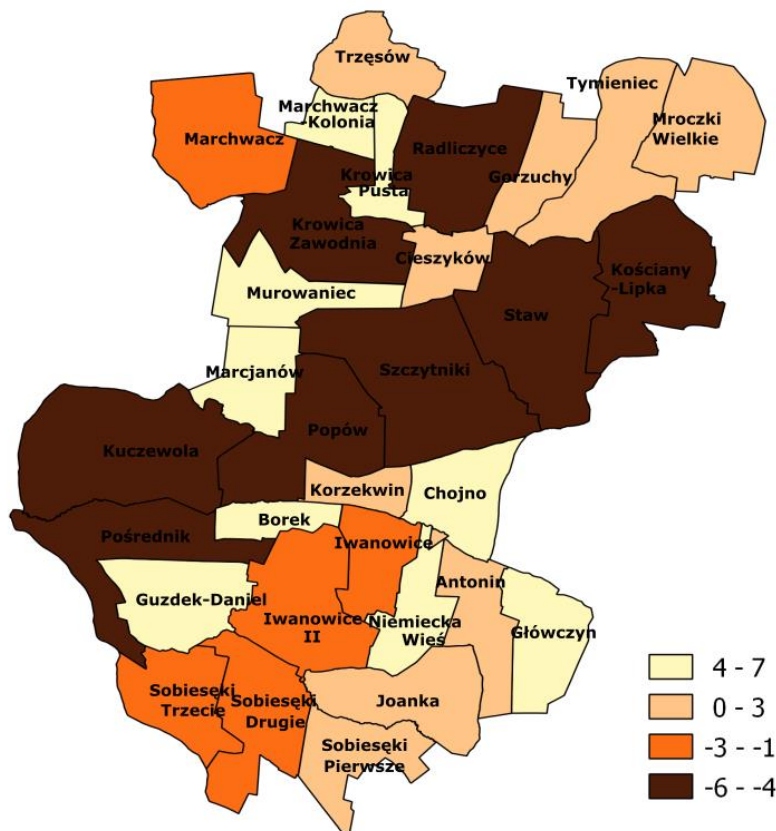
Krowica Pusta	3	1	0	1	2	7
Krowica Zawodnia	1	-2	-2	1	-2	-4
Kuczewola	-1	-2	-2	1	-2	-6
Marchwacz	-2	0	-1	0	2	-1
Marchwacz-Kolonia	4	0	-1	1	2	6
Marcjanów	4	-1	1	1	1	6
Mrocзки Wielkie	2	0	-2	0	1	1
Murowaniec	3	0	-1	1	2	5
Niemiecka Wieś	3	0	-1	1	1	4
Popów	-3	-1	0	0	-2	-6
Pośrednik	-1	1	-3	0	-1	-4
Radliczyce	-3	0	-1	0	-2	-6
Sobiesęki Pierwsze	1	1	-1	1	0	2
Sobiesęki Drugie	-2	2	-2	0	-1	-3
Sobiesęki Trzecie	-1	0	-1	1	-2	-3
Staw	-1	0	-1	-1	-2	-5
Szczytniki	-3	0	-1	1	-2	-5
Trzęsów	1	0	-1	1	2	3
Tymieniec	3	-1	-1	1	0	2

Źródło: opracowanie własne

7. OBSZAR ZDEGRADOWANY

Obszary zdegradowane wyznaczone zostały na podstawie przeprowadzonej analizy wskaźnikowej w pięciu sferach. Są to obszary, na których uwidacznia się koncentracja negatywnych zjawisk społecznych, tj. bezrobocie, przemoc w rodzinie, liczba zgonów, znaczna liczba osób pobierających zasiłki oraz problem starzenia się społeczeństwa. Ponadto, obszar ten powinien cechować się co najmniej jednym negatywnym zjawiskiem ze sfery gospodarczej, środowiskowej, technicznej czy przestrzenno-funkcjonalnej.

Przestrzenie koncentracji problemów na tle całej gminy zostały wyznaczone w oparciu o wyniki delimitacji (tabela 16) i dokładną analizę wskaźnikową. Z racji bardzo dużej liczby sołectw w gminie skupiono się na wybraniu obszarów, dla których zdiagnozowano co najmniej trzy problemy sfery społecznej i dodatkowo w co najmniej jednym z czterech pozostałych sfer (gospodarczej, przestrzenno-funkcjonalnej, technicznej, środowiskowej) wartości wskaźników były ujemne. Wzięto pod uwagę także wyniki badań ankietowych i spotkań konsultacyjnych. Na tle wszystkich sołectw gminy kryteria te spełniały sołectwa: Radliczyce, Krowica Zawodnia, Kuczewola, Pośrednik, Popów, Szczytniki, Staw, Kościany-Lipka. Mimo że sołectwa Krowica Zawodnia, Popów, Pośrednik i Kościany-Lipka zdobyły ujemną liczbę punktów, nie zostały w dalszej analizie brane pod uwagę ze względu na mniej liczne problemy w pozostałych sferach w porównaniu do pozostałych zdegradowanych obszarów. W badaniu ankietowym i na spotkaniach informacyjnych jako obszary zdegradowane były częściej wskazywane przez mieszkańców sołectwa Szczytniki i Marchwacz.



Rysunek 15. Rozkład przestrzenny natężenia zjawisk kryzysowych w poszczególnych sołectwach gminy Szczytniki
 Źródło: opracowanie własne

8. OBSZAR REWITALIZACJI

Rozpoznanie problemów w oparciu o przeprowadzoną diagnozę oraz badania ankietowe i spotkania informacyjne wśród mieszkańców gminy Szczytniki umożliwiły wskazanie terenów, które na tle całej gminy wyróżniają się pod względem nasilenia zjawisk kryzysowych i wymagają podjęcia kroków w celu wsparcia rozwiązań najważniejszych problemów tam występujących. Analiza wskaźnikowa, która posłużyła do zdelimitowania obszaru kryzysowego opierała się na danych pozyskanych z Urzędu Gminy w Szczytnikach oraz instytucji podlegających i współpracujących, m.in. Gminnego Ośrodka Pomocy Społecznej, a także Komisariatu Policji czy Powiatowego Urzędu Pracy w Kaliszu. Oprócz danych statystycznych przy wyborze obszaru wzięto pod uwagę opinie wnoszone podczas spotkań informacyjno - konsultacyjnych z mieszkańcami i osobami zaangażowanymi w powstanie niniejszego opracowania. Przy wyborze terenu wchodzącego w skład podobszaru rewitalizacji brano również pod uwagę rolę, jaką odgrywa na tle całego sołectwa. W przypadku, gdy na takim terenie zlokalizowany był obiekt wymagający działań naprawczych oraz mający potencjał ze względu na lokalizację czy spełnianie do tej pory funkcje społeczne, a dodatkowo obiekt ten był przedmiotem licznych rozmów przy okazji przeprowadzanych konsultacji, warsztatów i spotkań z mieszkańcami, przestrzeń taka również została dołączana do podobszaru rewitalizacji. Taka sytuacja miała miejsce w przypadku starej szkoły w Radliczycach, która została dołączona do programu.

Zgodnie z Ustawą z dn. 9 października 2015 r. o rewitalizacji i *Zasadami programowania i wsparcia rewitalizacji w ramach Wielkopolskiego Regionalnego Programu Operacyjnego na lata 2014-2020* za obszar rewitalizacji uznaje się całość terenu zdegradowanego bądź jego część, który cechuje się negatywnymi zjawiskami. Ponadto, dopuszcza się podzielenie obszaru rewitalizacji na podobszary, które nie posiadają wspólnych granic. Obszar ten nie może być zamieszkiwany przez więcej niż 30% ludności gminy oraz nie może przekraczać 20% powierzchni całkowitej gminy.

Obszar rewitalizacji w gminie Szczytniki został podzielony na sześć podobszarów. Są to fragmenty sołectw: Szczytniki, Staw, Radliczyce, Iwanowice, Kuczewola oraz Marchwacz.

Delimitacja pozwoliła wyodrębnić podobszary rewitalizacji w postaci sołectw, zaś dalsza analiza tych obszarów poparta identyfikacją potrzeb rewitalizacyjnych, wynikami badań ankietowych oraz przeprowadzonymi konsultacjami społecznymi na tych podobszarach pozwoliła wyodrębnić z większego obszaru sołectw podobszary rewitalizacji. Ostatecznie Uchwałą nr XXX/195/2021 Rady Gminy z dnia 29 lipca 2021r. w sprawie wyznaczenia obszaru zdegradowanego i obszaru rewitalizacji na terenie Gminy Szczytniki - zatwierdzono obszar rewitalizacji w ramach Gminnego Programu Rewitalizacji. Wybór mniejszych fragmentów był determinowany koncentracją niekorzystnych zjawisk oraz innymi przesłankami, o których napisano poniżej. Pierwszy podobszar wyznaczony do rewitalizacji jest w sołectwie Szczytniki. Znajdują się w nim ważne obiekty użyteczności publicznej tj. Urząd Gminy, GOPS, Bank Spółdzielczy, Poczta oraz Kościół oraz sala OSP. Obiekty te służą nie tylko mieszkańcom tej przestrzeni, ale przede wszystkim mieszkańcom całej gminy.

Drugi z podobszarów rewitalizacji wybrano sołectwo Marchwacz. Wskazane zostało ono przez mieszkańców w badaniu ankietowym Dla sołectwa Marchwacz respondenci wymieniali liczne problemy o charakterze społecznym i przestrzenno-funkcjonalnym. Sołectwo Szczytniki oraz sołectwo Marchwacz znalazły się w gronie obszarów zdegradowanych i do rewitalizacji na podstawie przeprowadzonych na mieszkańcach całej gminy badań ankietowych i spotkań konsultacyjnych.

Jednym ze wskazanych podobszarów jest część centralna sołectwa Iwanowice. Jest to sołectwo wyróżniające się na mapie gminy ze względu na liczne tradycje i ich kultywowanie. Mimo że analiza wskaźnikowa wprost nie wykazała silnych problemów w tym sołectwie to jednak podczas spotkań konsultacyjnych zgłaszano potrzeby dotyczące rewitalizacji centralnej części – założenia miejskiego. Rewitalizacyjne procesy w Iwanowicach zaczęły zachodzić już 10 lat temu, jednakże nie zostały dokończone. Jest to widoczne dla mieszkańców i dość uciążliwe. Z sołectwa Iwanowice napływały również propozycje projektów w postaci fiszek. Społeczność lokalna jest aktywną grupą i chętnie partycypuje w prowadzonych działaniach, szczególnie dotyczących ich sołectwach. Mieszkańcy są mocno związani ze swoim miejscem zamieszkania.

Podobszary rewitalizacji w obrębie wyżej wymienionych sołectw są ograniczone ze względu na wytyczne dotyczące rewitalizacji. Granice tych terenów wyznaczono biorąc pod

uwagę największą zwartość zabudowy, a co za tym idzie największe skupisko ludności na tym obszarze. Przy wyborze terenów, na których proponowane są przedsięwzięcia rewitalizacyjne starano się wyodrębnić w jak największej mierze obszary zabudowane, wykluczając obszary rolne i leśne, stanowiące znaczny udział w gminie wiejskiej, jaką jest Szczytniki. Ponadto, podobszary proponowane do rewitalizacji stanowią niejako „centra”, miejsca istotne poszczególnych sołectw dla społeczności lokalnej, stąd decyzja o ustaleniu takiego przebiegu granic dla terenów zdegradowanych dla poszczególnych sołectw. Obszary te zostały ustalone i skonsultowane w ramach spotkań konsultacyjnych z przedstawicielami sołectw oraz sołtysami. Przy delimitacji obszaru uwzględniono również jego znaczenie dla rozwoju lokalnego. Są to najważniejsze fragmenty tych sołectw, zważając na lokalizację ważniejszych obiektów i przestrzeni publicznych, a także na rozwój przestrzenny zabudowy.

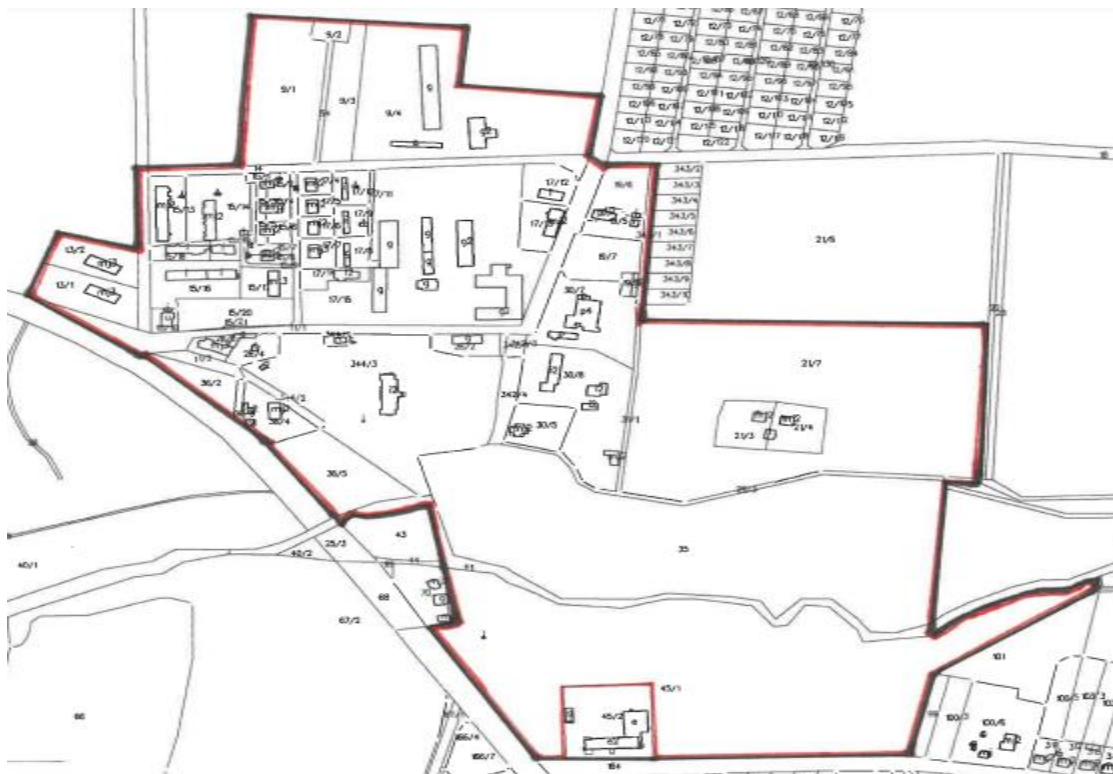


Rysunek 16. Podobszary rewitalizacji na tle gminy Szczytniki
 Źródło: opracowanie własne

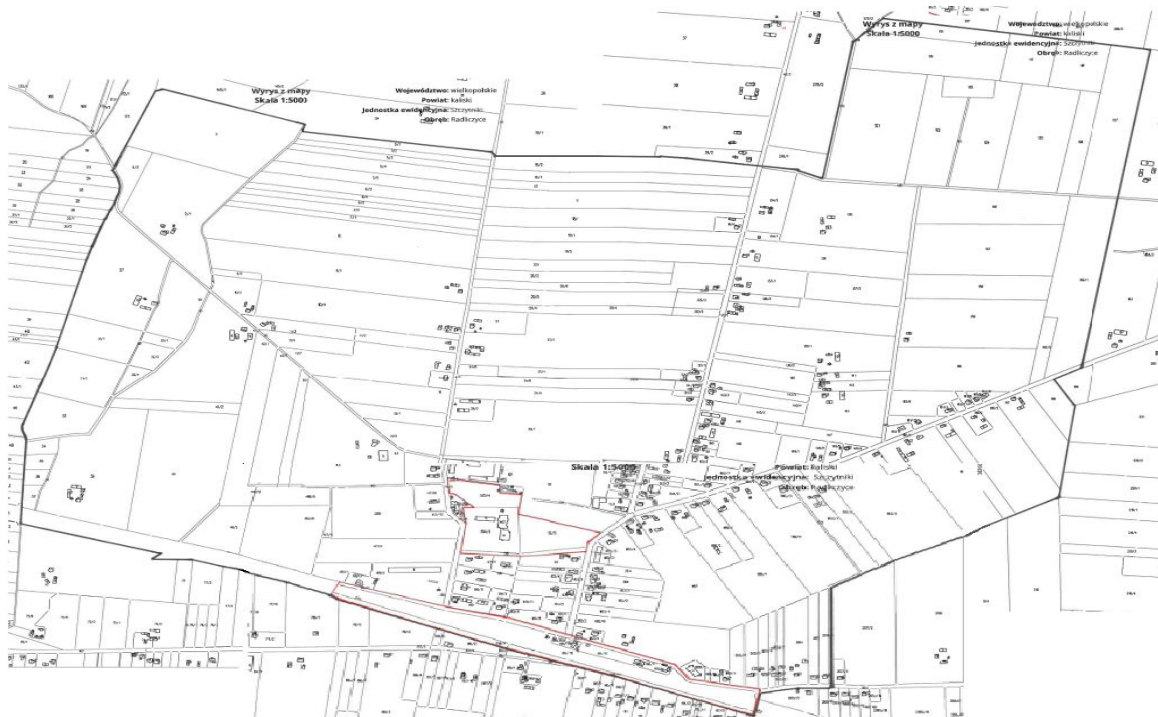
W związku z powyższym fragment sołectw Szczytniki, Staw, Radliczyce, Kuczewola, Iwanowice oraz Marchwacz zostały wybrane podobszarami przeznaczonymi do rewitalizacji. Projekty realizowane na tych obszarach służyć będą bezpośrednio mieszkańcom tych terenów, a pośrednio także pozostałym mieszkańcom gminy oraz turystom odwiedzającym gminę. Powierzchnia wyznaczonych podobszarów to **1 103,0**, czyli **11,0%** powierzchni całej gminy, a więc podobszary rewitalizacji nie przekraczają 20% powierzchni gminy Szczytniki. Liczba mieszkańców wyznaczonych podobszarów to **2 027 osób**, czyli **25,6%** mieszkańców całej gminy. Wg wytycznych obszar rewitalizacyjny nie może być większy niż 20% powierzchni gminy oraz zamieszkały przez więcej niż 30% liczby mieszkańców gminy, a więc podobszary rewitalizacji w gminie Szczytniki wpisują się w wyżej wymienione Wytyczne.

Tereny położone w Szczytnikach, Iwanowicach, Stawie, Radliczycach, Kuczewoli wynikające z delimitacji jako podobszary rewitalizacji zostały ponadto wymienione w rozmowach z przedstawicielami m.in. grup artystycznych „Złote Kłosa” i „Turki”, a także osobami związanymi z Gminnym Ośrodkiem Pomocy Społecznej w Szczytnikach czy przedstawicielami Gminnego Ośrodka Kultury w Szczytnikach. Rozmowy z wyżej wymienionymi osobami odbyły się w czerwcu i lipcu 2020 oraz w czerwcu 2021 r. W trakcie spotkań pojawiały się spostrzeżenia dotyczące najbardziej zdegradowanych miejsc w gminie, gdzie najsilniej uwidacznia się potrzeba podjęcia działań rewitalizacyjnych. Pojawiły się również tematy związane z potrzebą zrewitalizowania centrum Marchwacza, które również wymaga zagospodarowania.

Podobszary wskazane do rewitalizacji przedstawiają mapy poniżej.



Rysunek 17. Podobszar rewitalizacji w Marchwaczu
 Źródło: opracowanie własne



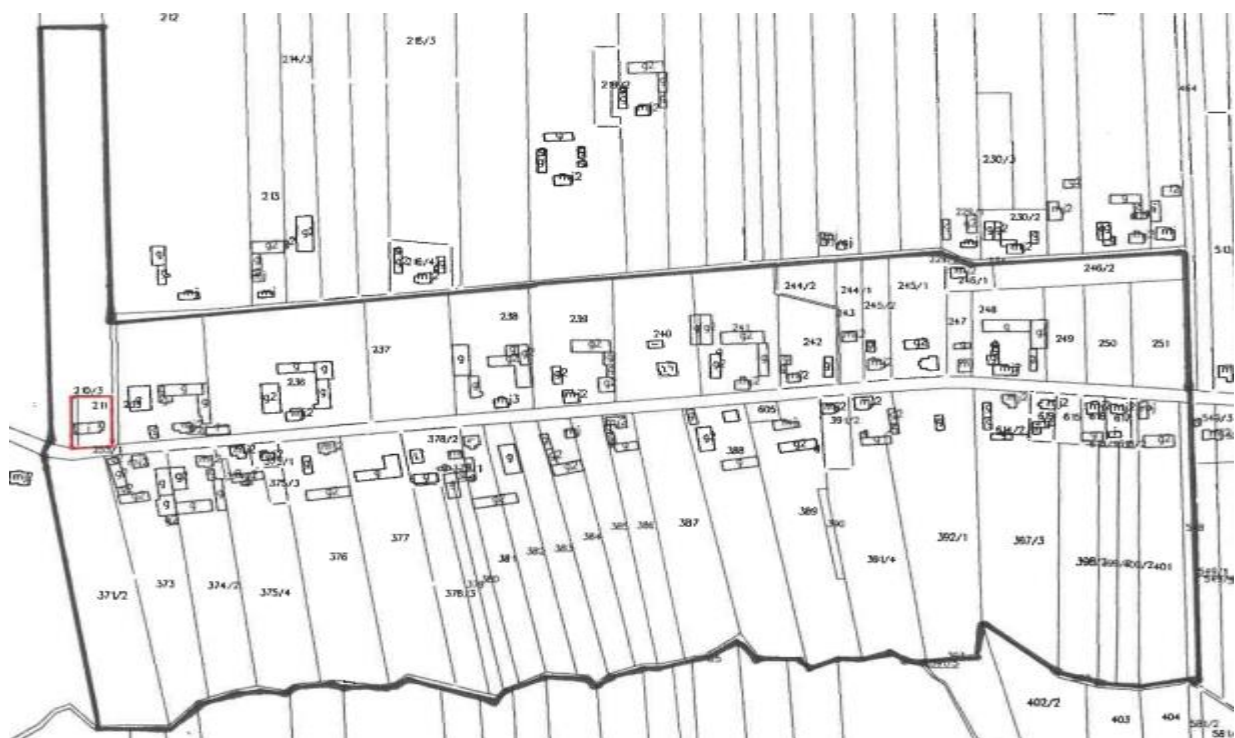
Rysunek 18. Podobszar rewitalizacji w Radliczycach
 Źródło: opracowanie własne



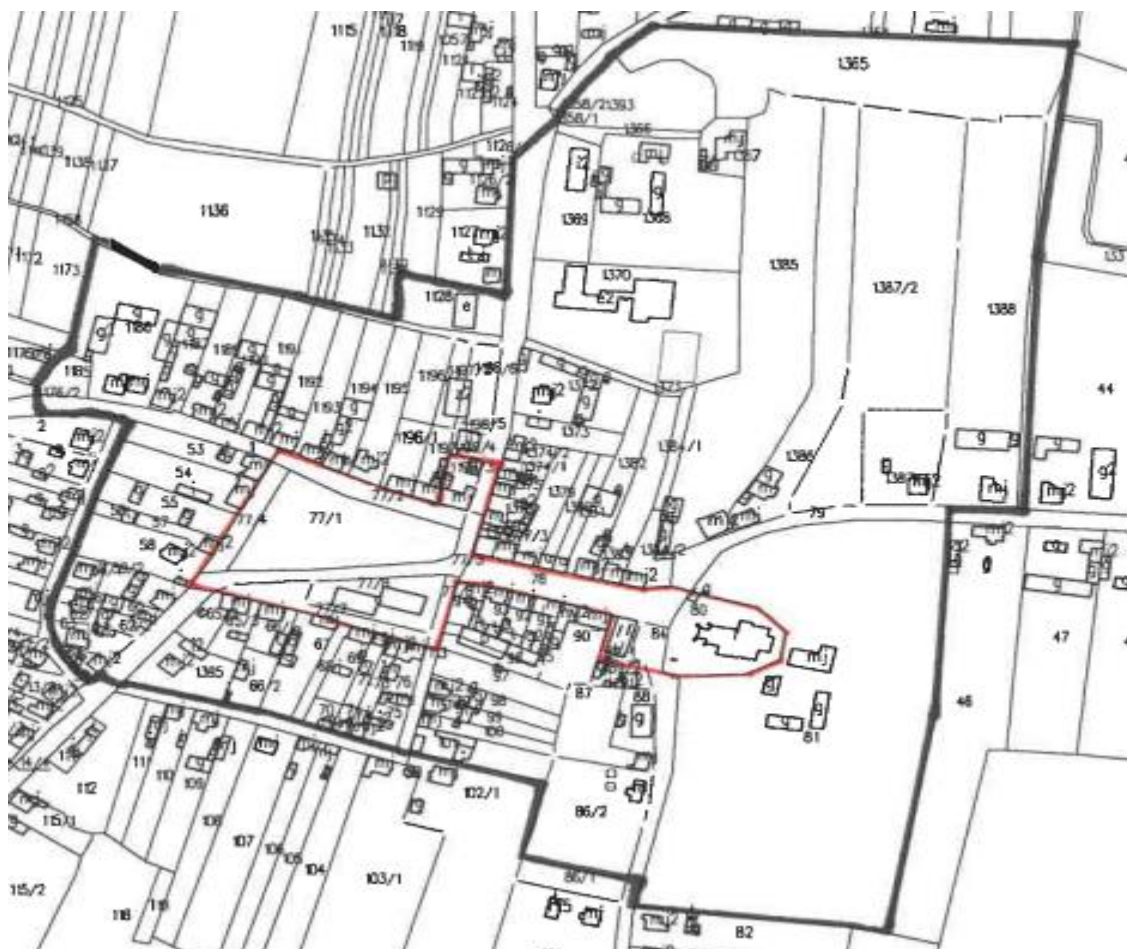
Rysunek 19. Podobszar rewitalizacji w Stawie
 Źródło: opracowanie własne



Rysunek 20. Podobszar rewitalizacji w Szczytnikach
 Źródło: opracowanie własne



Rysunek 21. Podobszar rewitalizacji w Kuczewoli
 Źródło: opracowanie własne



Rysunek 22. Podobszar rewitalizacji w Iwanowicach
Źródło: opracowanie własne

Poniższa tabela przedstawia powierzchnię oraz liczbę mieszkańców poszczególnych podobszarów rewitalizacji w gminie Szczytniki.

Tabela 17. Podobszary objęte rewitalizacją – ludność i powierzchnia

Podobszar rewitalizacji	Ludność objęta procesami rewitalizacyjnymi	% udział w ludności ogółem	Powierzchnia terenu rewitalizowanego w ha	% udział w powierzchni gminy
Szczytniki	650	8,2	629,7	6,3
Radliczyce	492	6,2	345,1	3,4
Staw	365	4,6	46,8	0,5
Kuczewola	142	1,8	29,9	0,3
Marchwacz	184	2,3	29,0	0,3
Iwanowice	194	2,5	22,5	0,2
SUMA	2 027	25,6	1 103,0	11,0

Źródło: opracowanie własne na podstawie danych Urzędu Gminy w Szczytnikach

9. POGŁĘBIONA DIAGNOZA OBSZARU REWITALIZACJI

Podobszar rewitalizacji I – fragment sołectwa Szczytniki

W gminie Szczytniki, obszarem cechującym się nagromadzeniem negatywnych zjawisk społecznych jest miejscowość Szczytniki. Charakteryzuje się najwyższymi poziomami negatywnych wskaźników w sferze społecznej. W porównaniu do ogółu mieszkańców najwięcej osób w wieku poprodukcyjnym zamieszkuje w Szczytnikach. W sołectwie tym odnotowano również dość znaczną liczbę zgonów (proces starzejącego się społeczeństwa) oraz największą liczbę wymeldowań. Dane z Powiatowego Urzędu Pracy w Kaliszu wskazują na 6 osób bezrobotnych w Szczytnikach. Nie jest to duża liczba, lecz najwyższa spośród pozostałych miejscowości. Zasiłki przyznawane są 24 osobom. Jednym ze wskaźników mówiących o problemach sfery gospodarczej jest liczba zawieszonych podmiotów gospodarczych – również i w Szczytnikach pojawia się problem zawieszanych firm. Sołectwo jest częściowo wyposażone w sieć kanalizacyjną. W Szczytnikach uwidacznia się niewystarczające zagospodarowanie na funkcje sportowo-rekreacyjne. W sołectwie występują także znaczne problemy w sferze środowiskowej (nagromadzenie wyrobów zawierających azbest, hałas – zły klimat akustyczny spowodowany oddziaływaniem drogi krajowej nr 12).

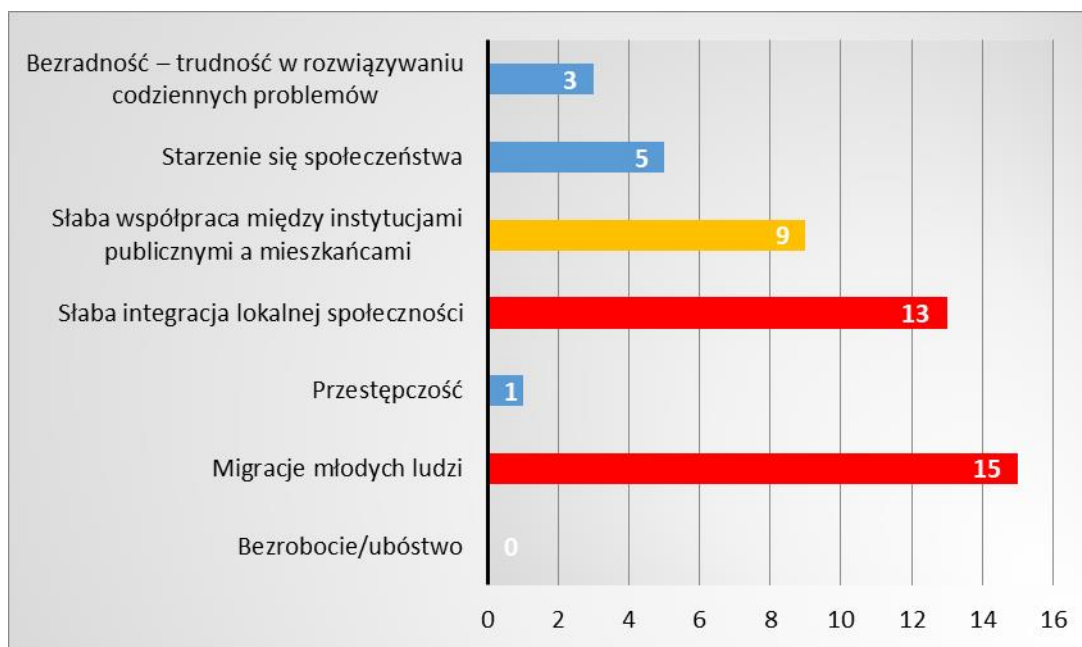
W wyznaczony obszarze znajdują się następujące obiekty zabytkowe wpisane do rejestru zabytków, gdzie istnieje obowiązek uzgadniania wszelkich prac wchodzących w zakres rewitalizacji tj.:

- 1) dwór , 2 poł. XVIII, 1910 nr rej.:kl.IV-73/88/54 z 12.06.1954r.
- 2) park, XVIII-XX, nr rej.:1501/A z 27.03.1974r.

Wyznaczony podobszar rewitalizacji jest ważny z punktu rozwoju lokalnego i budowania tożsamości. Na terenie wskazanym do rewitalizacji znajduje się: Urząd Gminy, GOPS, Bank Spółdzielczy, Poczta oraz Kościół. Na podobszarze zlokalizowana jest sala OSP, która powinna być w większym stopniu wykorzystana na cele społeczne. Jest to obiekt o wysokim potencjalne z racji lokalizacji w centrum miejscowości. Wyznaczony podobszar rewitalizacji zamieszkuje 650 osób (8,2% ludności gminy ogółem) i stanowi 6,3% powierzchni całej gminy Szczytniki.

Na obszar sołectwa Szczytniki wskazywali również ankietowani mieszkańcy. Badanie zostało przeprowadzone w lutym i marcu 2020 roku wśród mieszkańców gminy i dotyczyło potrzeb rewitalizacyjnych. Szczególną uwagę kładziono na wypowiedzi osób młodych oraz Seniorów. Badanie miało na celu wskazanie przestrzeni problemowych, na których – zdaniem mieszkańców – powinny zostać podjęte kroki rewitalizacyjne. Zadaniem ankiety było również pozyskanie opinii mieszkańców na temat problemów występujących na obszarze, który zamieszkują. Wyniki badania wykazały, że największą uwagę spośród wszystkich miejscowości zwraca się na zdegradowane sołectwo Szczytniki (15%).

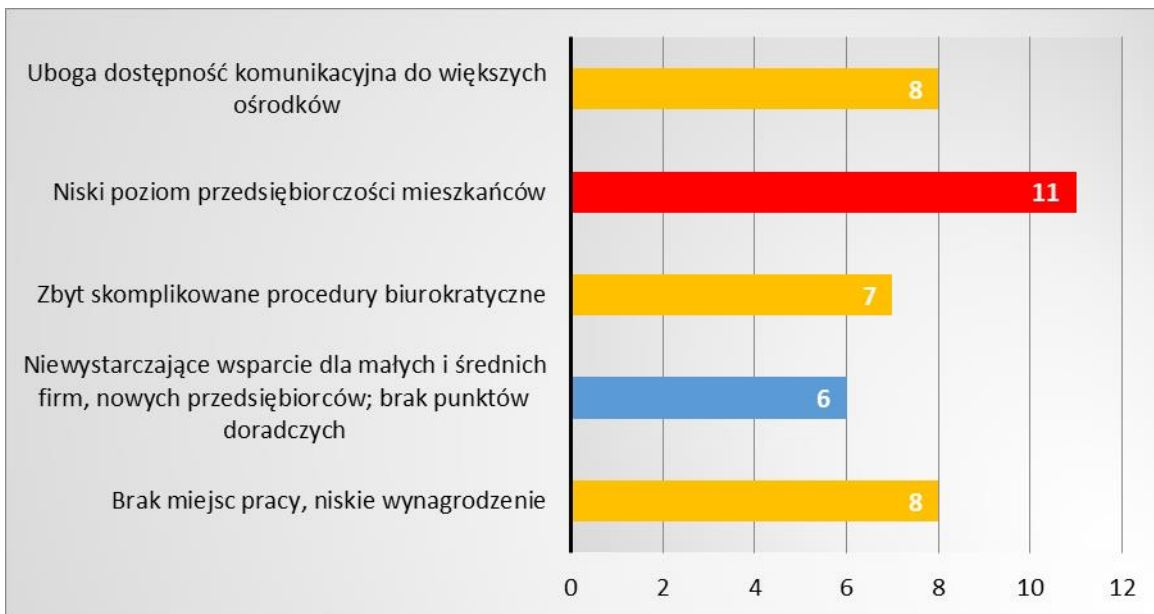
Zdaniem ankietowanych w Szczytnikach występują następujące problemy społeczne: migracje młodych ludzi, słaba integracja lokalnej społeczności oraz słaba współpraca między instytucjami publicznymi a mieszkańcami. Rzadziej wymieniane były: bezradność życiowa, starzenie się społeczeństwa czy przestępczość. Całość obrazuje wykres poniżej.



Wykres 1. Problemy społeczne w Szczytnikach – liczba wskazań
Źródło: Opracowanie własne

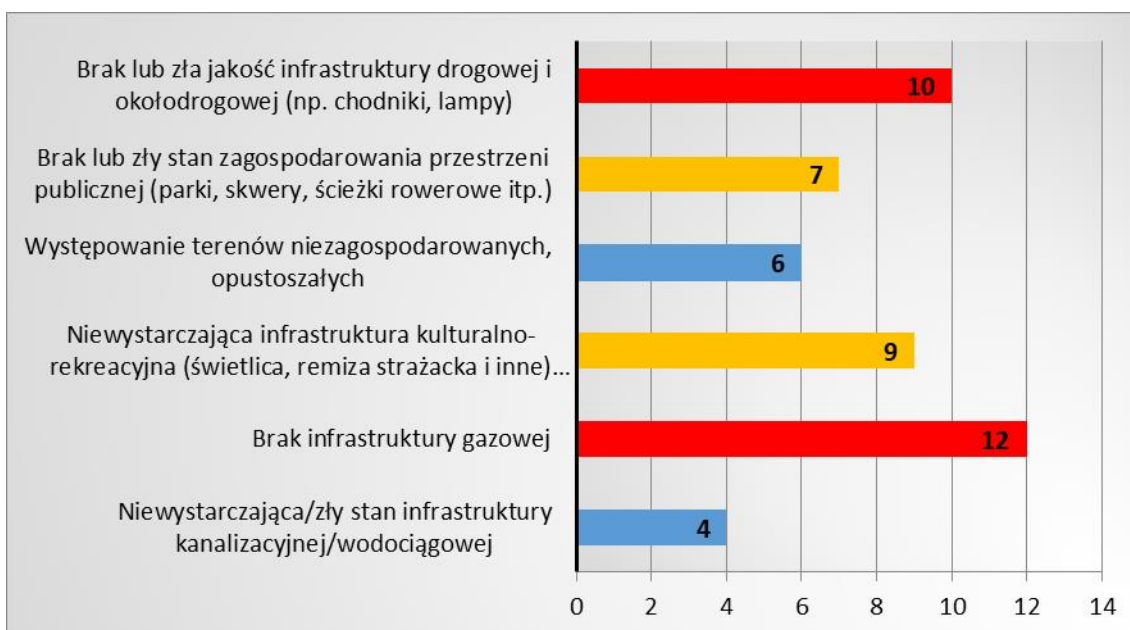
Wyniki badania wykazały, że w Szczytnikach występują następujące problemy gospodarcze: niski poziom przedsiębiorczości mieszkańców, brak miejsc pracy i niskie wynagrodzenia oraz uboga dostępność komunikacyjna do większych ośrodków. Następnie

wymieniane były: niewystarczające wsparcie dla małych i średnich firm, nowych przedsiębiorców oraz brak punktów doradczych.



Wykres 2. Problemy gospodarcze w Szczytnikach – liczba wskazań
Źródło: Opracowanie własne

Wyniki badania wykazały, że w sołectwie Szczytniki występują następujące problemy przestrzenno-funkcjonalne: brak infrastruktury gazowej i brak lub zła jakość infrastruktury drogowej i okołodrogowej. Mieszkańcy wskazywali również na niewystarczającą infrastrukturę kulturalno-rekreacyjną i brak lub zły stan zagospodarowania przestrzeni publicznej.



Wykres 3. Problemy przestrzenno-funkcjonalne w Szczytnikach – liczba wskazań
Źródło: opracowanie własne

Wyniki badania wykazały, że w Szczytnikach największy problem w sferze technicznej stanowi niewystarczająca ilość inwestycji w odnawialne źródła energii. Następnie wymieniano zły stan techniczny budynków będących wizytówką gminy.



Wykres 4. Problemy techniczne w Szczytnikach – liczba wskazań
Źródło: opracowanie własne

Wyniki badania wykazały, że w Szczytnikach największy problem w sferze środowiskowej stanowi niezadowalająca jakość powietrza atmosferycznego – smog. W mniejszym stopniu mieszkańcy zwracali uwagę na: nieodpowiednią gospodarkę odpadami, dużą ilość wyrobów azbestowych oraz małą powierzchnię terenów zielonych. Problemy środowiskowe przedstawia wykres poniżej.



Wykres 5. Problemy środowiskowe w Szczytnikach – liczba wskazań

Źródło: opracowanie własne

Podobszar rewitalizacji II – Radliczyce

W gminie Szczytniki, obszarem cechującym się nagromadzeniem negatywnych zjawisk społecznych jest również sołectwo Radliczyce. Sołectwo charakteryzuje się wysokimi poziomami negatywnych wskaźników w sferze społecznej. W porównaniu do ogółu mieszkańców Radliczyce zamieszkuje znaczna grupa osób w wieku poprodukcyjnym. Społeczeństwo charakteryzuje się pewną niezaradnością życiową. Wskazują na to dane pozyskane z GOPS oraz Powiatowego Urzędu Pracy w Kaliszu. Sołectwo to znajduje się na drugim miejscu na 31 sołectw gminy pod względem zamieszkiwania go przez osoby pobierające zasiłki. Istotnym problemem jest bezrobocie. Radliczyce charakteryzują się zamieszkaniem przez znaczną grupę osób bezrobotnych. W grupie tej znajdują się także osoby długotrwale bezrobotne.

Sołectwo nie jest wyposażone w infrastrukturę kanalizacyjną. W sferze środowiskowej uciążliwością w sołectwie jest nagromadzenie wyrobów zawierających azbest (do unieszkodliwienia pozostało 117 546 m² wyrobów). Podobszar zamieszkiwany jest przez 492 osób (6,2% ludności gmin) oraz zajmuje powierzchnię 345,1 ha, co stanowi 3,4% powierzchni gminy. Na terenie tym znajduje się Szkoła oraz OSP.

Podobszar rewitalizacji III – Staw

Podobszarem rewitalizacji jest także fragment sołectwa Staw. Na obszarze tym mieszka 365 osób (4,6% mieszkańców całej gminy), a powierzchnia stanowi 0,5% obszaru całej gminy

(46,8 ha). Na jego terenie zauważalne są problemy sfery społecznej. Jednym z ważniejszych jest znaczna liczba zgonów. Zauważalne jest też zjawisko ubóstwa. W strukturze wieku mieszkańców sołectwa Staw znaczny udział mają osoby w wieku poprodukcyjnym. W miejscowości tej zlokalizowana jest znaczna liczba zabytków (po Iwanowicach to właśnie w Stawie liczba ta jest największa). W obrębie sfery środowiskowej niekorzystnym zjawiskiem jest nagromadzenie wyrobów zawierających azbest, gdzie pozostało do unieszkodliwienia 126 505 m². Staw nie posiada sieci kanalizacyjnej. Mieszkańcy nie mają zaproponowanej oferty w ramach spędzania czasu wolnego. Uwidacznia się brak miejsca integracji zarówno dla najmłodszych dzieci, jak i najstarszych mieszkańców.

W wyznaczony obszarze znajdują się następujące obiekty zabytkowe wpisane do rejestru zabytków, gdzie istnieje obowiązek uzgadniania wszelkich prac wchodzących w zakres rewitalizacji tj.:

- układ urbanistyczny miasta, ob. Wsi, k. XIV – XIX, nr rej.: 395/Wlkp/A z 25.08.2006r.
- kościół par. pw. Św. Mikołaja, ok 1520, nr rej.: kl.IV-73/90/54 z 12.06.1954 oraz 594 z 07.02.1991
- pozostałości zameczku, pocz. XVI, nr rej.:241/A z 16.09.1968r. (aktualny numer 444/Wlkp/C z 14.12.2012r.)

Na podstawie mapy zagrożenia powodziowego (arkusze M-34-1-D-c-2; M-34-1-D-d-1 i M-34-1-D-d-3) (źródło: [Hydroportal \(isok.gov.pl\)](http://isok.gov.pl)) na zaznaczonym podobszarze zgodnie z art. 16 pkt. 34) Prawa wodnego występują:

- a) częściowo obszary na których zagrożenie powodzią, w rozumieniu art.16 pkt 34) prawa wodnego jest niskie i wynosi raz 500 lat (Q 0,2%),



Rysunek 23. Podobszar rewitalizacji w Stawie - obszar zagrożenia powodzią (Q 0,2%)
 Źródło: opracowanie własne

- b) częściowo obszary na których zagrożenie powodzią, w rozumieniu art.16 pkt 34) lit.
 a) średnie i wynosi raz na 100 lat (Q 1%),



Rysunek 24. Podobszar rewitalizacji w Stawie - obszar zagrożenia powodzią (Q 1%)
 Źródło: opracowanie własne

- c) częściowo obszary na których zagrożenie powodzią, w rozumieniu art.16 pkt 34) lit.
b) wysokie i wynosi raz na 10 lat (Q 10%),



Rysunek 25. Podobszar rewitalizacji w Stawie - obszar zagrożenia powodzią (Q 10%)
Źródło: opracowanie własne

- d) poza obszarem szczególnego zagrożenia w rozumieniu art.16 pkt. 3 lit c) Prawa wodnego, tj. obszarze między linią brzegu a wałem przeciwpowodziowym lub naturalnym wysokim brzegiem, w którym wbudowano trasę wału.

Na obszarach szczególnego zagrożenia powodzią obowiązują zakazy oraz ograniczenia wynikające z odrębnych przepisów. Na obszarach szczególnego zagrożenia powodzią należy zapewnić swobodny przepływ wód powodziowych poprzez zakaz nowej zabudowy.

Podobszar rewitalizacji IV – Kuczewola

Kolejnym podobszarem rewitalizacji, charakteryzującym się niekorzystnymi zjawiskami i problemami, z którymi borykają się mieszkańcy jest także Kuczewola. Na terenie tego podobszaru mieszka 142 osoby (1,8% mieszkańców całej gminy), natomiast powierzchnia, którą zajmuje to 29,9 ha – stanowi to 0,3% obszaru całej gminy. Na jego terenie zauważalne są problemy sfery społecznej. W Kuczewoli w 2018 r. odnotowano znaczny udział osób w wieku poprodukcyjnym w strukturze wieku mieszkańców, co świadczy o niekorzystnym zjawisku

starzenia się społeczeństwa i rosnących potrzebach związanych z tym procesem. Odnotowano również znaczną liczbę zgonów i wymeldowań. W sołectwie nie prowadzone są zajęcia/warsztaty, które w pewien skuteczny sposób aktywizowałyby mieszkańców tejże miejscowości. Kuczewola to sołectwo zamieszkałe przez znaczną liczbę rodzin i osób pobierających zasiłki. Problemami gospodarczymi jest znaczna liczba firm zawieszonych. Teren sołectwa jest częściowo skanalizowany. W miejscowości Kuczewola brakuje placu zabaw, boiska sportowego, przestrzeni rekreacyjnej dla mieszkańców. W obrębie sfery środowiskowej niekorzystnym zjawiskiem jest nagromadzenie wyrobów zawierających azbest, gdzie zinwentaryzowano aż 172 025 m² wyrobów.

Podobszar rewitalizacji V – fragment sołectwa Marchwacz

Do obszaru przeznaczonego do rewitalizacji zostało włączone również sołectwo Marchwacz. Na jego terenie zauważa się potrzebę zorganizowania miejsca na cele rekreacyjno-wypoczynkowe z funkcją integracyjną. Brak odpowiedniego zagospodarowania powoduje, że teren ten nie jest pozytywnie odbierany przez mieszkańców. Takie opinie zostały zebrane podczas spotkań z mieszkańcami. W sołectwie Marchwacz nie ma też m.in. poprowadzonej sieci kanalizacyjnej.

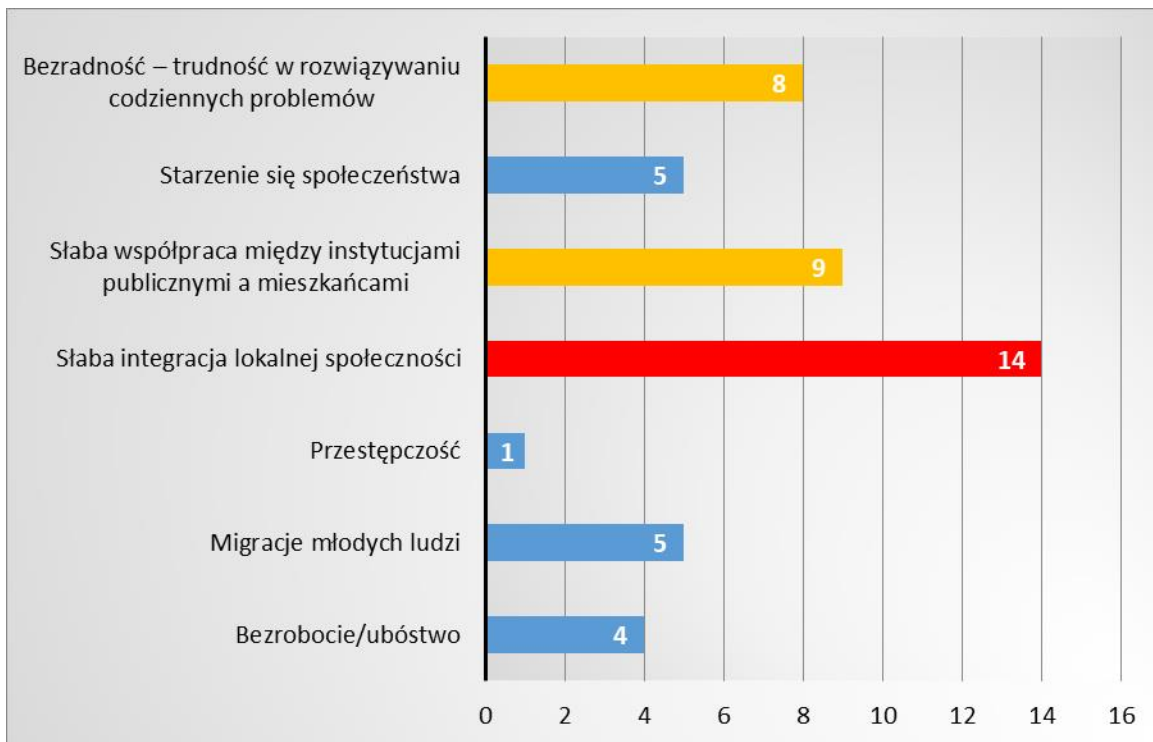
Sołectwo zostało wskazane także przez 12% mieszkańców uczestniczących w badaniu ankietowym (wyniki badań poniżej). Wyodrębniony podobszar rewitalizacji ma powierzchnię 29 ha (0,3% powierzchni gminy) i zamieszkiwany jest przez 184 osoby.

W wyznaczonym obszarze znajdują się następujące obiekty zabytkowe wpisane do rejestru zabytków, gdzie istnieje obowiązek uzgadniania wszelkich prac wchodzących w zakres rewitalizacji tj.:

- pałac, nr rej.: 336/A z 29.10.1954r.
- park, nr rej.: kl.IV-73/161/54 z 07.09.1954r.
- spichrz folwarczny, pocz. XX, nr rej.: 57/Wlkp/A z 28.05.1995r.
- karczma, ob. Dom mieszkalny nr 10, 2 poł. XIX, nr rej.: 716/Az29.09.1995r.

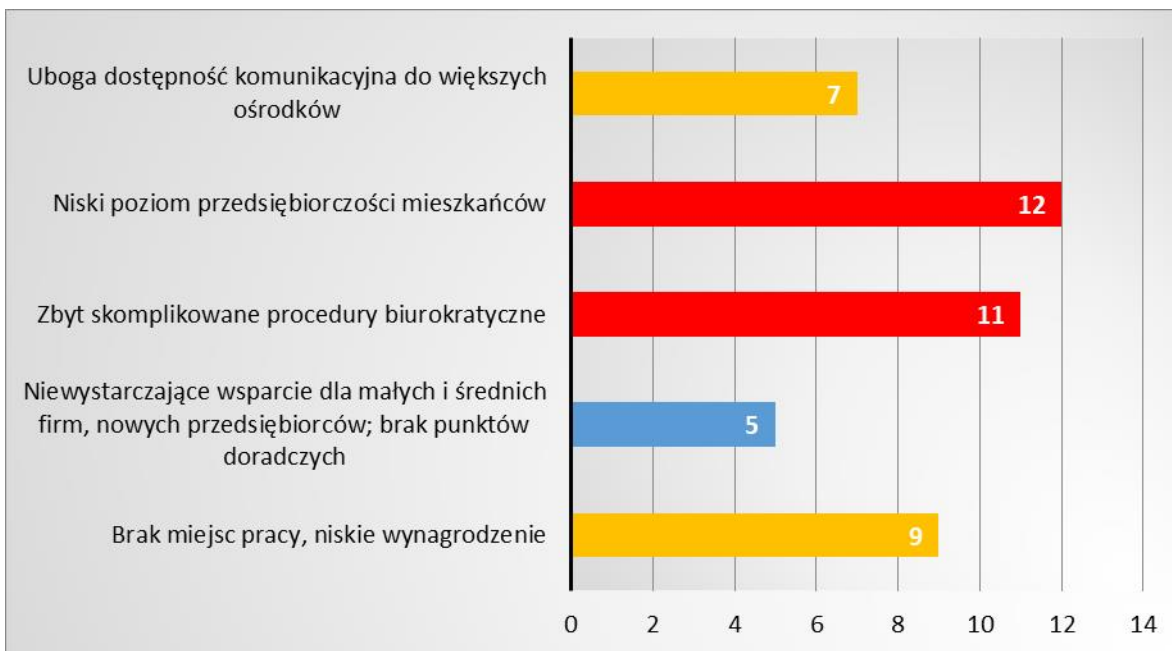
W Marchwaczu zdaniem ankietowanych największym problemem jest słaba integracji społeczności lokalnej. Wskazywano również na: bezradność życiową oraz słabą współpracę

między instytucjami publicznymi a mieszkańcami. Pojedyncze odpowiedzi dotyczyły przestępczości i bezrobocia/ubóstwa. Całość obrazuje wykres poniżej.



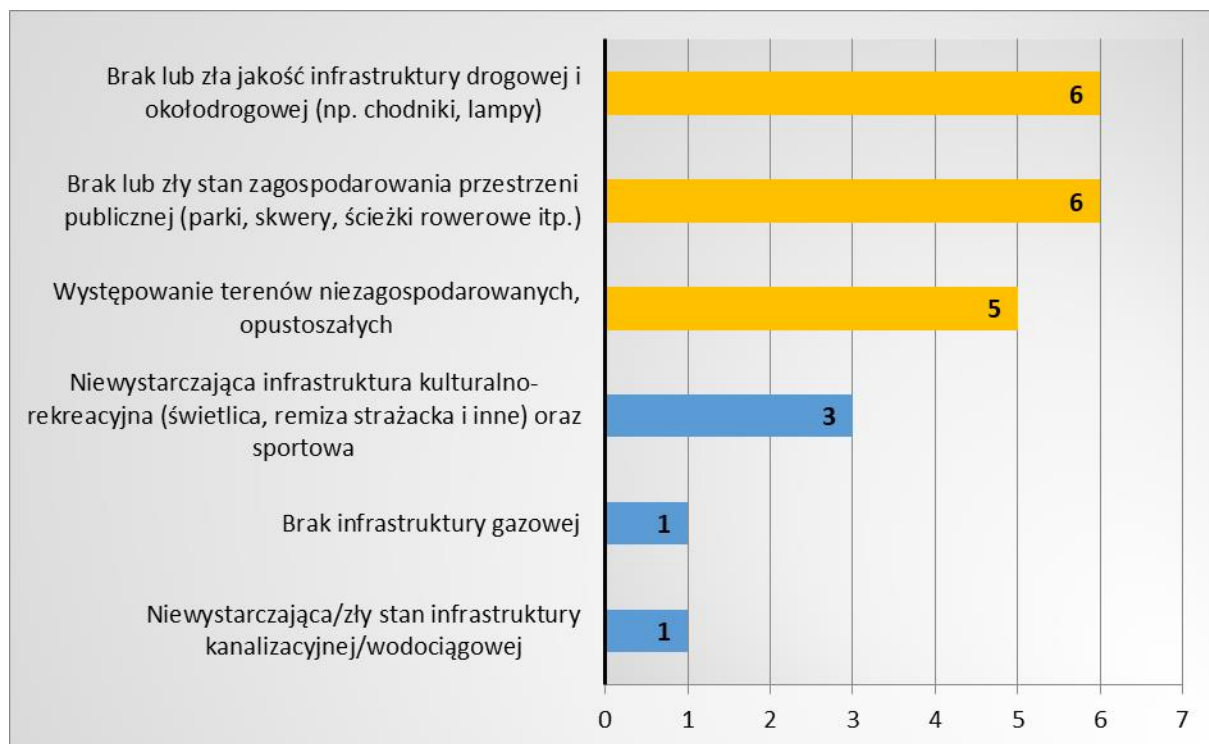
Wykres 6. Problemy społeczne w Marchwaczu – liczba wskazań
Źródło: opracowanie własne

Wyniki badania wykazały, że w Marchwaczu występują następujące problemy gospodarcze: niski poziom przedsiębiorczości mieszkańców oraz zbyt skomplikowane procedury biurokratyczne. Następnie wymieniane były: brak miejsc pracy/niskie wynagrodzenie i uboga dostępność komunikacyjna do większych ośrodków.



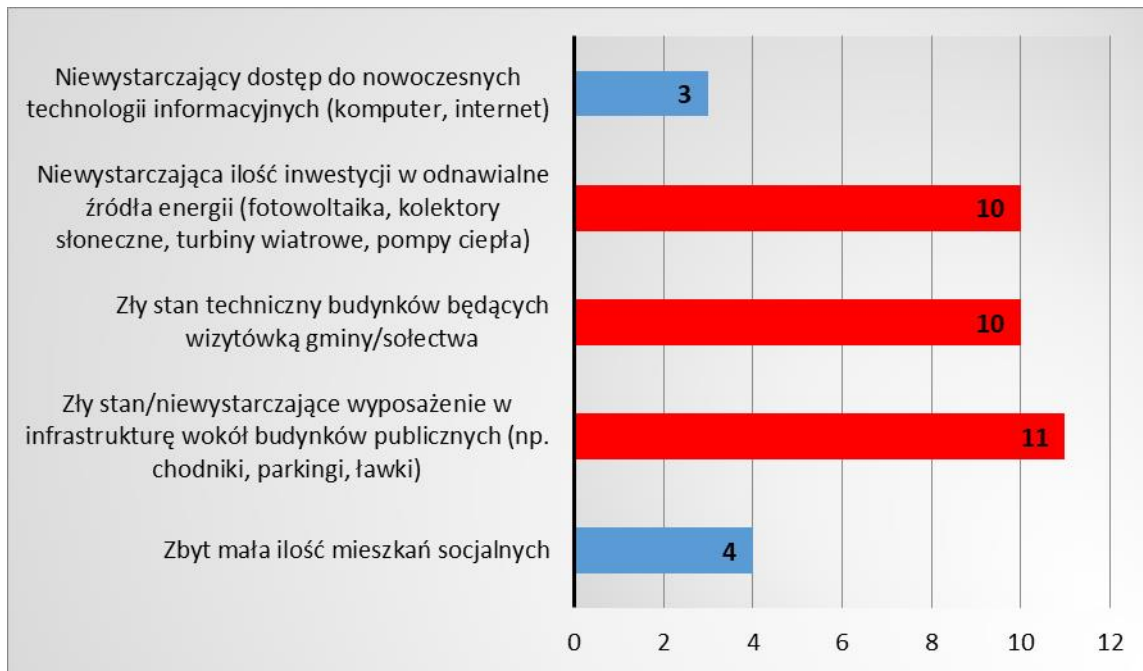
Wykres 7. Problemy gospodarcze w Marchwaczu – liczba wskazań
 Źródło: opracowanie własne

Największą uwagę mieszkańców zwróciły następujące problemy o charakterze przestrzenno-funkcyjnym: zła jakość infrastruktury drogowej i brak okołodrogowej, brak lub zły stan zagospodarowania przestrzeni publicznej oraz występowanie terenów niezagospodarowanych, opustoszałych. Poniższy wykres prezentuje udzielone odpowiedzi:



Wykres 8. Problemy przestrzenno-funkcjonalne w Marchwaczu – liczba wskazań
Źródło: opracowanie własne

W Marchwaczu największy problem według badań ankietowych jest zauważalny w zakresie niewystarczającej liczby inwestycji w odnawialne źródła energii oraz niewystarczającego wyposażenia wokół budynków publicznych. Równie ważne okazały się problemy związane ze złym stanem technicznym budynków publicznych. Problemy techniczne przedstawia wykres poniżej.



Wykres 9. Problemy techniczne w Marchwaczu – liczba wskazań
Źródło: opracowanie własne

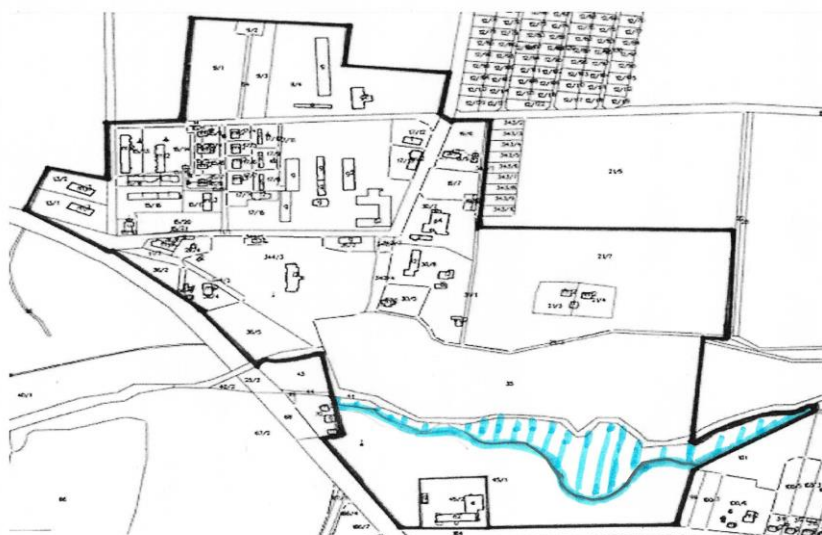
W Marchwaczu głównym problemem w sferze środowiskowej jest mała powierzchnia obszarów zielonych oraz hałas komunikacyjny. Mieszkańcy zwracali również uwagę na występowanie azbestu. Problemy środowiskowe przedstawia wykres poniżej.



Wykres 10. Problemy środowiskowe w Marchwaczu – liczba wskazań
Źródło: opracowanie własne

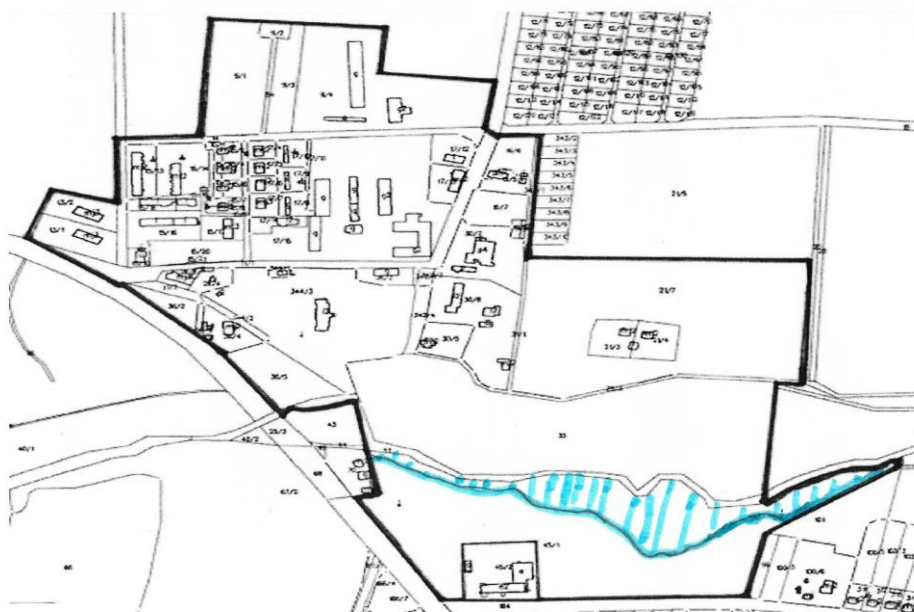
Na podstawie mapy zagrożenia powodziowego (arkusze M-34-1-D-c-2; M-34-1-D-d-1 i M-34-1-D-d-3) (źródło: *Hydroportal (isok.gov.pl)*) na zaznaczonym podobszarze zgodnie z art. 16 pkt. 34) Prawa wodnego występują:

- a) częściowo obszary na których zagrożenie powodzią, w rozumieniu art.16 pkt 34) prawa wodnego jest niskie i wynosi raz 500 lat (Q 0,2%),



Rysunek 26. Podobszar rewitalizacji w Marchwaczu - obszar zagrożenia powodzią (Q 0,2%)
Źródło: opracowanie własne

- b) częściowo obszary na których zagrożenie powodzią, w rozumieniu art.16 pkt 34) lit.
a) średnie i wynosi raz na 100 lat (Q 1%),



Rysunek 27. Podobszar rewitalizacji w Marchwaczu - obszar zagrożenia powodzią (Q 1%)
Źródło: opracowanie własne

- c) częściowo obszary na których zagrożenie powodzią, w rozumieniu art.16 pkt 34) lit.
b) wysokie i wynosi raz na 10 lat (Q 10%),



Rysunek 28. Podobszar rewitalizacji w Stawie - obszar zagrożenia powodzią (Q 10%)
Źródło: opracowanie własne

- d) poza obszarem szczególnego zagrożenia w rozumieniu art.16 pkt. 3 lit c) Prawa wodnego, tj. obszarze między linią brzegu a wałem przeciwpowodziowym lub naturalnym wysokim brzegiem, w którym wbudowano trasę wału.

Na obszarach szczególnego zagrożenia powodzią obowiązują zakazy oraz ograniczenia wynikające z odrębnych przepisów. Na obszarach szczególnego zagrożenia powodzią należy zapewnić swobodny przepływ wód powodziowych poprzez zakaz nowej zabudowy.

Podobszar rewitalizacji VI – Iwanowice

Podobszarem rewitalizacji jest także fragment sołectwa Iwanowice. Na obszarze tym mieszkają 194 osoby (2,5% mieszkańców całej gminy), a powierzchnia stanowi 0,2% obszaru całej gminy (22,5 ha). Na jego terenie zauważalne są problemy sfery społecznej. Dane PUP wskazują, że na koniec 2018 r. w Iwanowicach nie odnotowano żadnego zarejestrowanego bezrobotnego, co jest niewątpliwie sytuacją pozytywną. Pod względem liczby osób i rodzin, które korzystają z pomocy z GOPS odnotowano 14 osób. Iwanowice to jedno z sołectw najsilniej obciążonych demograficznie. Charakteryzując sferę gospodarczą – pod koniec w 2018 r. nie funkcjonował żaden podmiot gospodarczy (wg danych UG). W Iwanowicach mieści się aż 51 zabytków. Większość z nich wymaga podjęcia prac naprawczych. To wyróżniająca się na tle pozostałych jednostek liczba. Związana jest z bogatą historią miejsca. W sołectwie tym znajduje się najwięcej obiektów komunalnych wybudowanych przed 1989 r. w tym obiekt „starej” gminy. W obrębie sfery środowiskowej niekorzystnym zjawiskiem jest nagromadzenie wyrobów zawierających azbest, gdzie zinwentaryzowano znaczną powierzchnię wyrobów (147 237 m²). Iwanowice nie posiadają sieci kanalizacyjnej. Podobszar rewitalizacji obejmuje ważne z punktu widzenia mieszkańców obiekty. Są to: Szkoła, Przedszkole, OSP, Ośrodek Zdrowia, Kościół, Biblioteka.

W wyznaczony obszarze znajdują się następujące obiekty zabytkowe wpisane do rejestru zabytków, gdzie istnieje obowiązek uzgadniania wszelkich prac wchodzących w zakres rewitalizacji tj.:

- układ urbanistyczny miasta, ob. Wsi XV-XiX, nr rej.: 396/Wlkp/A z 25.08.2006r.
- kościół pw. Św. Katarzyny, 1463, XVII, 1923-32, nr rej.: IV-73/82/54 z 07.06.1954r.

Potencjały podobszarów rewitalizacji

Pomimo znaczących zjawisk kryzysowych na wybranych podobszarach rewitalizacji, teren ten charakteryzuje się również cechami, które mogą świadczyć o jego potencjalne i atrakcyjności. Cechy te zostały określone na podstawie diagnozy opracowanej na podstawie zebranych danych oraz wywiadów z lokalnymi przedsiębiorcami, działaczami społecznymi itd.

Atrakcyjność podobszaru w Szczytnikach jest związana z jego położeniem w gminie oraz w samym sołectwie. Przebiega on dość centralnie przez gminę Szczytniki. Jest to zaleta z punktu widzenia rozwoju lokalnego. Na podobszarze tym mieszczą się ważne obiekty/instytucje gminne oraz gospodarcze. Znajdują się tam również ważne obiekty o charakterze kulturowym. Ponadto, z racji położenia podobszaru I i funkcji pełniących w całej gminie, jest on odwiedzany również przez mieszkańców pozostałych części gminy, co powoduje, że potencjalne podjęte przedsięwzięcia rewitalizacyjne wpłyną nie tylko na społeczność lokalną zamieszkującą podobszar I, ale i na mieszkańców całej gminy Szczytniki. Podobszar I obejmuje całą zamieszkałą część Szczytniki.

Podobnie jak podobszar I, również podobszar rewitalizacji w sołectwie Iwanowice charakteryzuje się centralnym położeniem na tle sołectwa, obejmując zwartą zabudowę i największe skupisko ludności. Podobszar Radliczyce, podobnie jak Szczytniki obejmuje powierzchniowo całą zwartą zabudowę miejscowości. Na obszarach tych zlokalizowane są punkty usługowe i handlowe, świadczące o pewnej aktywności społecznej i chęci rozwoju. Podobszary wyznaczone w Marchwaczu i Kuczewoli są najmniejsze powierzchniowo. Wynika to z tak położonej zabudowy, którą zasiedla najwięcej mieszkańców w porównaniu do pozostałej reszty miejscowości.

10. ZAŁOŻENIA PROGRAMU REWITALIZACJI

10.1. WIZJA I MISJA PROGRAMU REWITALIZACJI

Wizja to zobrazowanie stanu docelowego, opis przyszłego kompleksowego wizerunku społecznego, gospodarczego i przestrzennego obszaru rewitalizowanego stanowiący uzasadnienie doboru zasadności przyjętych zintegrowanych celów strategicznych, które chce się osiągnąć realizując program rewitalizacji.

Przeprowadzona diagnoza uzupełniona konsultacjami społecznymi wskazuje, że gmina Szczytniki posiada potencjał, dzięki któremu można będzie poniższą wizję rewitalizacji i wynikające z niej cele zrealizować.

W wyniku przeprowadzonej diagnozy obszaru rewitalizacji określono następującą wizję:

„Tereny zrewitalizowane w sołectwach: Marchwacz, Szczytniki, Radliczyce, Staw, Kuczewola i Iwanowice obszarami zapewniającymi możliwości rozwoju społeczno-gospodarczego, sprzyjającymi aktywizacji i integracji społeczeństwa, w pełni wykorzystującymi walory zabytkowe, historyczne i kulturowe, stwarzające mieszkańcom dogodne warunki życia. Obszary zrewitalizowane cechują się wysoką estetyką przestrzeni publicznych, zwiększoną dostępnością do form aktywnego spędzania czasu, oferują możliwości rozwoju najmłodszym mieszkańcom, dbając również o osoby wykluczone społecznie oraz grupę seniorów”

Misja Gminnego Programu Rewitalizacji to realistyczne sformułowanie filozofii, celów i zasad rozwoju. Uwzględniając zmieniającą się sytuację w otoczeniu, możliwości rozwojowe i oczekiwania mieszkańców, misję Gminnego Programu Rewitalizacji dla Gminy Szczytniki na lata 2021-2027 sformułowano następująco:

Misją programu rewitalizacji jest kompleksowa odnowa przestrzenna, techniczna, gospodarcza , ale również społeczna wyznaczonych do rewitalizacji podobszarów gminy Szczytniki. Wprowadzenie nowych funkcji, wzmocnienie spójności przestrzennej, ożywienie i zacieśnienie relacji międzyludzkich, poprawa ładu i estetyki przestrzeni istotnie wpłynie na jakość życia mieszkańców oraz poziom ich zadowolenia.

Cele rewitalizacji są odpowiedzią na potrzeby zidentyfikowane w diagnozie obszaru rewitalizacji. Aby wyznaczona wizja została zrealizowana w jak najdokładniejszym zakresie wyznaczone zostały cele rewitalizacji i kierunki działań służące eliminacji lub ograniczeniu negatywnych zjawisk. Istotą Gminnego Programu Rewitalizacji jest zaplanowanie i wdrożenie działań, których realizacja ma na celu usuwanie przyczyn degradacji obszaru gminy oraz tworzenie warunków do jej zrównoważonego rozwoju. Poniżej przedstawiono cel główny oraz cele szczegółowe i kierunki działań, wyznaczone w ramach Lokalnego Programu Rewitalizacji dla Gminy Szczytniki na lata 2021-2027, które wpłyną na rozwiązanie problemów wskazanych na obszarze rewitalizacji.

CEL GŁÓWNY: Ożywienie podobszarów rewitalizacji w sołectwach: Marchwacz, Szczytniki, Radliczyce, Staw, Kuczewola i Iwanowice poprzez działania prowadzone w sposób zintegrowany w sferze społecznej, przestrzennej, gospodarczej i środowiskowej, zmierzające do zrównoważonego rozwoju gminy Szczytniki.

Cel 1. Poprawa jakości życia mieszkańców poprzez działania w zakresie integracji i aktywizacji społecznej (MIESZKAŃCY)

- 1.1. Integracja mieszkańców i włączenie społeczne
- 1.2. Aktywizacja młodzieży
- 1.3. Aktywizacja osób starszych

Cel 2. Kształtowanie przestrzeni publicznych przyjaznych mieszkańcom poprzez podniesienie atrakcyjności, estetyki i funkcjonalności (PRZESTRZEŃ)

- 2.1. Rewitalizacja przestrzeni publicznych
- 2.2. Rewaloryzacja terenów zabytkowych
- 2.3. Rewitalizacja terenów zielonych

Cel 3. Zmiana lub nadanie nowych funkcji budynkom i obiektom lub ich modernizacja (BUDYNKI)

- 3.1. Modernizacja budynków i obiektów użyteczności publicznej
- 3.2. Renowacja budynków zabytkowych



11. PRZEDSIĘWZIĘCIA REWITALIZACYJNE

Założenia Gminnego Programu Rewitalizacji dla Gminy Szczytniki na lata 2021-2027 określone w poprzednim rozdziale zmierzają do poprawy warunków życia mieszkańców gminy, nadania nowych funkcji społecznych i gospodarczych istniejącym obiektom, poprawy funkcjonalności przestrzeni publicznej i ulepszonych wizerunku gminy. Będą one realizowane poprzez system wzajemnie wzmacniających się przedsięwzięć.

FISZKA PROJEKTOWA I

Nazwa przedsięwzięcia	REWITALIZACJA CENTRUM MIEJSCOWOŚCI STAW
Podmiot zgłaszający i realizujący projekt	Gmina Szczytniki
Lokalizacja	Staw, 62-865 Szczytniki
Zakres realizowanych zadań	<ul style="list-style-type: none"> – miejsca parkingowe o nawierzchni utwardzonej o powierzchni 1 000 m²; – remont przystanku przesiadkowego; – utwardzenie i zagospodarowanie placu przy OSP o powierzchni 2 500m²; – prace porządkowe i przygotowawcze na placu oraz stworzenie układu roślinnego poprzez nowe nasadzenia, elementy małej architektury (ławki, kosze na śmieci); – budowa kanalizacji sanitarnej o długości ok. 6 km. <p>Rewitalizacja parku:</p> <ul style="list-style-type: none"> – stworzenie miejsca przyjaznego dla dzieci i Seniorów; – uporządkowanie zieleni i wzbogacenie układu roślinnego; – wykonanie spójnego systemu elementów małej architektury (ławki, kosze na śmieci); – oświetlenie terenu.
Opis stanu istniejącego	Plac przed świetlicą wiejską (remizą OSP) obecnie utwardzony jest destruktem asfaltowym. Park przylegający do placu charakteryzuje się niskimi walorami estetycznymi. Nasadzenia są niezgodne z zaleceniami, przystanek autobusowy do rozbiórki, brak

	<p>utwardzenia ścieżek, ogrodzenia pomników do rozbiórki. Teren objęty opieką konserwatora zabytków, wymogi powodują znaczący wzrost kosztów wykonania zadania.</p> <p>Niniejszy projekt łączy się z fiską nr IX Przegląd orkiestr w parkach w gminie Szczytniki. Rewitalizacja parku i organizacja wydarzeń kulturalnych są ściśle ze sobą powiązane.</p>
Szacowana wartość	5 700 000,00 zł
Źródła finansowania	Europejski Fundusz Rozwoju Regionalnego, Wielkopolski Regionalny Program Operacyjny Działanie 9.2. Rewitalizacja miast i ich dzielnic, terenów wiejskich, przemysłowych i powojkowych Środki własne Gminy Szczytniki
Prognozowane rezultaty	<ul style="list-style-type: none"> – odbudowa ładu przestrzennego; – poprawa estetyki i pozytywnego wizerunku centrum miejscowości; – wzrost integracji mieszkańców w zrewitalizowanej przestrzeń publicznej; – stworzenie miejsca przesiadkowego; – poprawa stanu infrastruktury technicznej.
Sposób ich oceny i zmierzenia w odniesieniu do celów rewitalizacyjnych	<ul style="list-style-type: none"> – powierzchnia zrewitalizowanego terenu – 2 500 m²; – liczba elementów małej architektury – 16 szt.; – dokumentacja fotograficzna; – protokół wykonania zadania; – długość wybudowanej sieci kanalizacji sanitarnej – 6 km.
Zakres czasowy	2021-2027

Powiązanie z celami rewitalizacji	Cel 2. Kształtowanie przestrzeni publicznych przyjaznych mieszkańcom poprzez podniesienie atrakcyjności, estetyczności i funkcjonalności (PRZESTRZEŃ)
--	---

FISZKA PROJEKTOWA II

Nazwa przedsięwzięcia	IZBA PAMIĘCI W ŚWIETLICY WIEJSKIEJ W STAWIE. OFERTA ZAJĘĆ OD „JUNIORA” DO „SENIORA” W OSP
Podmiot zgłaszający i realizujący projekt	Gmina Szczytniki Gminny Ośrodek Kultury w Szczytnikach
Lokalizacja	Staw, Pl. Wolności 8a, 62-865 Szczytniki
Zakres realizowanych zadań	<ul style="list-style-type: none"> – adaptacja świetlicy wiejskiej na cele utworzenia Izby Pamięci; – wyposażenie w gabloty, plansze informacyjne, urządzenia multimedialne; – warsztaty służące odkrywaniu dziedzictwa kulturowego i historii terenu jako elementów integrujących i promujących społeczność; – w ramach działalności przewiduje się organizowanie wystaw, prezentacji, prelekcji oraz spotkań poświęconych historii miejsca; – utworzenie miejsca stałej wystawy; – Izba Pamięci miejscem przeprowadzania lekcji historii oraz prelekcji z możliwością udziału wszystkich zainteresowanych. <p>Oferta zajęć w OSP:</p> <ul style="list-style-type: none"> – stworzenie miejsca przyjaznego dla dzieci i Seniorów; – organizacja warsztatów hobbistycznych dla dzieci oraz prowadzenie pracowni artystycznej; – podjęcie działań integracyjnych i międzypokoleniowych, w tym organizacja cyklicznych zajęć integracyjnych o zróżnicowanej tematyce dla seniorów.
Opis stanu istniejącego	Sołectwo Staw jest trzecim pod względem liczby ludności sołectwem w gminie Szczytniki. Wybudowanie świetlicy wiejskiej zapoczątkowało chęć zrzeszania się ludzi, pojawiły się pierwsze organizowane spotkania. Oferta ta jedna powinna zostać

	poszerzona. Dotychczas z pomieszczeń świetlicy korzystała Orkiestra OSP w Stawie, Koło Gospodyń Wiejskich oraz OSP.
Szacowana wartość	250 000,00 zł
Źródła finansowania	Program Rozwoju Obszarów Wiejskich M07 – Podstawowe usługi i odnowa wsi na obszarach wiejskich, Poddziałanie: Inwestycje w tworzenie, ulepszanie lub rozwijanie podstawowych usług lokalnych dla ludności wiejskiej, w tym rekreacji i kultury i powiązanej infrastruktury (kształtowanie przestrzeni publicznej); Europejski Fundusz Społeczny Środki własne Gminy Szczytniki
Prognozowane rezultaty	<ul style="list-style-type: none"> – budowa tożsamości lokalnej; – upowszechnianie kultury i tradycji miejsca; – dbałość o dziedzictwo kulturowe i historyczne oraz zwiększenie jego dostępności; – aktywizacja dzieci i młodzieży poprzez czynny udział w warsztatach i spotkaniach; – przeciwdziałanie izolacji i samotności osób starszych – integracja; – polepszenie kondycji psychicznej i fizycznej; – uruchomienie bodźca do aktywności życiowej: motywacja do wychodzenia z domu, do dbania o wygląd, kondycję fizyczną i psychiczną.
Sposób ich oceny i zmierzenia w odniesieniu do celów rewitalizacyjnych	<ul style="list-style-type: none"> – powierzchnia zrewitalizowanego obiektu – 55,86 m²; – liczba odwiedzających ekspozycje/wystawy – 1 500 osób/rok; – liczba organizowanych prelekcji/spotkań/lekcji historii – 15 spotkań/rok.
Zakres czasowy	2021-2027

Powiązanie z celami rewitalizacji	Cel 1. Poprawa jakości życia mieszkańców poprzez działania w zakresie integracji i aktywizacji społecznej (MIESZKAŃCY) Cel 3. Zmiana lub nadanie nowych funkcji budynkom i obiektom (BUDYNKI)
--	--

FISZKA PROJEKTOWA III

Nazwa przedsięwzięcia	REWITALIZACJA BUDYNKU STAREJ GMINY W IWANOWICACH
Podmiot zgłaszający i realizujący projekt	Gmina Szczytniki Gminny Ośrodek Kultury w Szczytnikach
Lokalizacja	Iwanowice, ul. Zamkowa 2, 62-862 Iwanowice
Zakres realizowanych zadań	<ul style="list-style-type: none"> – przygotowanie obiektu na cele kulturalne; – modernizacja obiektu w zakresie wymiany stropów, dachu, elewacji i instalacji wewnętrznych; – wyznaczenie miejsca dla grupy „Turków” – utworzenie garderoby i miejsca do ćwiczeń; – wyznaczenie miejsca w obiekcie dla zespołu „złote kłosy” – utworzenie garderoby, magazynu sprzętów i miejsca ćwiczeń; – zorganizowanie miejsca na potrzeby warsztatów dla miejscowych dzieci w ramach działalności GOK; – przyjazne miejsce spotkań dla miejscowych Seniorów oraz osób starszych z sołectw sąsiednich; – utworzenie Izby Pamięci „Turka”; – wyposażanie Izby Pamięci w gabloty, plansze; – w ramach działalności przewiduje się organizowanie wystaw, prezentacji, prelekcji oraz spotkań poświęconych historii „Turków”; – Izba Pamięci będzie również Bazą Turków na Wielkopolskę – miejscem spotkań z innymi oddziałami przed ważnymi wydarzeniami i wyjazdami.
Opis stanu istniejącego	Istniejący budynek „starej gminy” był przed kilkunastoma laty zamieszkały (4 lokale przystosowano na mieszkania). Część

	<p>pomieszczeń wykorzystywała biblioteka. Budynek pełnił pierwotnie funkcję administracyjną mieszcząc biura gromadzkiej rady narodowej. Obecnie w budynku zamieszkuje jeden lokator. Stan techniczny budynku jest określany jako bardzo zły.</p> <p>Grupa „Turki” to aktywna formacja, która na chwilę obecną nie posiada własnego lokalu do przechowywania zbroi i stroi czy otrzymanych nagród i odznaczeń. Spotkania odbywają się w salce katechetycznej, której stan określa się jako bardzo zły. Istnieje pilna potrzeba przeznaczenia i odpowiedniego wyposażenia lokalu dla tejże grupy, która promuje gminę Szczytniki.</p> <p>Kapela „Złote Kłosa” to druga grupa potrzebująca miejsca dla swojej działalności. Grupa ta również przechowuje swój sprzęt w salce katechetycznej, gdzie odbywają się próby. Kapela założona w 2011 r. uświetnia uroczystości gminne. Brak odpowiedniego lokalu o dobrym standardzie, umożliwiającym przeprowadzanie prób znacznie utrudnia tę działalność.</p>
Szacowana wartość	1 600 000,00 zł
Źródła finansowania	<p>Program Rozwoju Obszarów Wiejskich M07 – Podstawowe usługi i odnowa wsi na obszarach wiejskich, Poddziałanie: Inwestycje w tworzenie, ulepszanie lub rozwijanie podstawowych usług lokalnych dla ludności wiejskiej, w tym rekreacji i kultury i powiązanej infrastruktury (kształtowanie przestrzeni publicznej)</p> <p>Europejski Fundusz Społeczny</p> <p>Środki własne Gminy Szczytniki</p>
Prognozowane rezultaty	<ul style="list-style-type: none"> – utworzenie dobrych warunków rozwoju grup artystycznych; – przyjazne miejsce dla seniorów; – nadanie niewykorzystanemu obiektowi nowych funkcji; – stworzenie miejsca umożliwiającego aktywne spędzanie czasu wolnego;

	<ul style="list-style-type: none"> – poszerzenie oferty artystycznej skierowanej dla najmłodszych mieszkańców.
<p>Sposób ich oceny i zmierzenia w odniesieniu do celów rewitalizacyjnych</p>	<ul style="list-style-type: none"> – powierzchnia zrewitalizowanego obiektu – 197 m²; – protokół z wykonania projektu; – dokumentacja fotograficzna; – liczba zorganizowanych spotkań – 35/rok; – liczba uczestników – 1 500 os./rok.
<p>Zakres czasowy</p>	2021-2027
<p>Powiązanie z celami rewitalizacji</p>	<p>Cel 1. Poprawa jakości życia mieszkańców poprzez działania w zakresie integracji i aktywizacji społecznej (MIESZKAŃCY)</p> <p>Cel 3. Zmiana lub nadanie nowych funkcji budynkom i obiektom (BUDYNKI)</p>

FISZKA PROJEKTOWA IV

Nazwa przedsięwzięcia	REWITALIZACJA CENTRUM IWANOWIC – CENTRUM USŁUG DLA MIESZKAŃCÓW I SOŁECTW SĄSIEDNICH
Podmiot zgłaszający i realizujący projekt	Gmina Szczytniki
Lokalizacja	Iwanowice, 62-862 Iwanowice
Zakres realizowanych zadań	<ul style="list-style-type: none"> – zakończenie rewitalizacji rozpoczętej w 2010 r; – prace porządkowe; – uporządkowanie przestrzeni wokół pomników w parku; – wykonanie spójnego systemu elementów małej architektury (ławki, kosze na śmieci); – stworzenie miejsca małego rynku owocowo-warzywnego dla lokalnych producentów – wyznaczenie miejsc, wyposażenie w pięć stanowisk targowych; – utwardzenie części placu targowiska o powierzchni 300 m²; – wyznaczenie utwardzonych miejsc parkingowych o powierzchni 300 m²; – budowa kanalizacji sanitarnej o długości ok. 15 km.
Opis stanu istniejącego	<p>W 2010 r. miały miejsce pierwsze przedsięwzięcia z zakresu rewitalizacji przestrzeni centrum miejscowości Iwanowice. Prace polegały na budowie zalicznikowej instalacji oświetleniowej, rewaloryzacji zieleni na rynku – prace porządkowej, karczowanie drzew i krzewów, sadzenie zieleni i krzewów, obsadzenie kwietników, wykonaniu trawników, wyznaczenie ścieżek pieszych. Obecnie uwidacznia się silna potrzeba dokończenia tych przedsięwzięć.</p>

	Problemem jest brak małego, lokalnego targowiska. Lokalni producenci wystawiają swoje produkty na chodnikach i częściowo na ulicach, co stwarza pewne niebezpieczeństwo.
Szacowana wartość	4 500 000,00 zł
Źródła finansowania	Europejski Fundusz Rozwoju Regionalnego, Wielkopolski Regionalny Program Operacyjny Działanie 9.2. Rewitalizacja miast i ich dzielnic, terenów wiejskich, przemysłowych i powojkowych Środki własne Gminy Szczytniki
Prognozowane rezultaty	<ul style="list-style-type: none"> – poprawa ładu przestrzennego, estetyki i pozytywnego wizerunku centrum; – ożywienie społeczne i gospodarcze centralnej części sołectwa; – targowisko jako jedna z wizytówek miejscowości; – poprawa stanu infrastruktury technicznej; – odnowiona przestrzeń publiczna miejscem rekreacji i integracji mieszkańców; – dokończenie procesów rewitalizacji zapoczątkowanych 10 lat wcześniej.
Sposób ich oceny i zmierzenia w odniesieniu do celów rewitalizacyjnych	<ul style="list-style-type: none"> – powierzchnia zrewitalizowanego terenu – 600 m²; – długość wybudowanej sieci kanalizacji sanitarnej – 15 km; – protokół z wykonania projektu; – liczba elementów małej architektury – 16 szt.; – liczba stanowisk targowych – 5 szt.
Zakres czasowy	2021-2027
Powiązanie z celami rewitalizacji	Cel 2. Kształtowanie przestrzeni publicznych przyjaznych mieszkańcom poprzez podniesienie atrakcyjności, estetyczności i funkcjonalności (PRZESTRZEŃ)

FISZKA PROJEKTOWA V

Nazwa przedsięwzięcia	„KULTURALNE” RADLICZYCE – REWITALIZACJA MIEJSCOWOŚCI
Podmiot zgłaszający i realizujący projekt	Gmina Szczytniki Gminny Ośrodek Kultury w Szczytnikach
Lokalizacja	Radliczyce, 62-865 Szczytniki
Zakres realizowanych zadań	<p>Wieża ciśnień jako hydrofornia, łącząca tradycję i nowoczesność:</p> <ul style="list-style-type: none"> – modernizacja obiektu wieży ciśnień na cele muzeum z opisem zachodzących w niej procesów. Ponadto, naprawa dachu, odnowienie elewacji zewnętrznej, instalacje elektryczne, adaptacja pomieszczenia; – organizacja wystaw artystycznych, tablice pamiątkowe z historią zabudowy i wyposażenia. <p>Adaptacja stacji kolejowej na Małe Centrum (Izba Pamięci, filia biblioteki, opcja kawiarenki dla gości i podróżnych stacji PKP):</p> <ul style="list-style-type: none"> – modernizacja obiektu: naprawa zadaszenia, remont wnętrza, instalacji elektrycznej, sanitarnej; – wyposażenie budynku w gabloty, plansze informacyjne, urządzenia multimedialne; – w ramach działalności przewiduje się organizowanie wystaw, prezentacji, prelekcji oraz spotkań poświęconych historii miejsca; – utworzenie miejsca stałej wystawy oraz odrębnego miejsca w celach możliwości utworzenia wystaw czasowych; – Izba Pamięci miejscem przeprowadzania lekcji historii oraz prelekcji z możliwością udziału wszystkich zainteresowanych;

	<ul style="list-style-type: none"> – organizacja warsztatów artystycznych; – cykl kameralnych koncertów i spektakli teatralnych, promocja młodych artystów; – rewitalizacja budynku „starej szkoły” na potrzeby mieszkańców Radliczyc i całej gminy – budowa parkingu typu „park&ride” na terenie między wieżą ciśnień a budynkiem dworca o powierzchni 1 300 m²; – nasadzenia drzew wzdłuż parkingu typu „planty”; – budowa sieci kanalizacji sanitarnej o długości ok. 4,5 km. <p>Rewitalizacja parku:</p> <ul style="list-style-type: none"> – stworzenie miejsca przyjaznego dla dzieci i Seniorów; – uporządkowanie zieleni i wzbogacenie układu roślinnego; – utwardzenie alejek; – wykonanie spójnego systemu elementów małej architektury (ławki, kosze na śmieci); – oświetlenie terenu.
<p>Opis stanu istniejącego</p>	<p>Właścicielem obiektu stacji kolejowej oraz wieży ciśnień jest PKP – gmina jest w trakcie procesu przejęcia wieży i budynku dworca. Park charakteryzuje się niskimi walorami estetycznymi. Jest to obszar nieuporządkowany. Sołectwo Radliczyce jest drugim pod względem liczby ludności sołectwem w gminie. Zauważalny jest brak działań integrujących mieszkańców.</p> <p>Niniejszy projekt łączy się z fiskką nr IX Przegląd orkiestr w parkach w gminie Szczytniki. Rewitalizacja parku i organizacja wydarzeń kulturalnych są ściśle ze sobą powiązane.</p>
<p>Szacowana wartość</p>	<p>5 000 000,00 zł</p>

<p style="text-align: center;">Źródła finansowania</p>	<p>Program Rozwoju Obszarów Wiejskich M07 – Podstawowe usługi i odnowa wsi na obszarach wiejskich, Poddziałanie: Inwestycje w tworzenie, ulepszanie lub rozwijanie podstawowych usług lokalnych dla ludności wiejskiej, w tym rekreacji i kultury i powiązanej infrastruktury (kształtowanie przestrzeni publicznej)</p> <p>Środki samorządu województwa Wielkopolskiego (Wielkopolska Odnowa Wsi)</p> <p>Środki własne Gminy Szczytniki</p>
<p style="text-align: center;">Prognozowane rezultaty</p>	<ul style="list-style-type: none"> – budowa tożsamości lokalnej; – upowszechnianie kultury i tradycji miejsca; – poprawa estetyki i atrakcyjności miejsca zamieszkania; – stworzenie miejsc będących wizytówką gminy; – dbałość o dziedzictwo kulturowe i historyczne oraz zwiększenie jego dostępności; – aktywizacja mieszkańców poprzez czynny udział w działaniach kulturowych; – park miejscem przyjaznym dla społeczności lokalnej „od Juniora do Seniora”; – zwiększenie poczucia bezpieczeństwa dla korzystających z przestrzeni parku; – poprawa stanu infrastruktury technicznej.
<p style="text-align: center;">Sposób ich oceny i zmierzenia w odniesieniu do celów rewitalizacyjnych</p>	<ul style="list-style-type: none"> – powierzchnia zrewitalizowanego terenu – 3 360 m²; – powierzchnia zrewitalizowanej wieży ciśnień – 40 m²; – powierzchnia zrewitalizowanej stacji kolejowej – 125 m²; – protokół z wykonania projektu; – dokumentacja fotograficzna; – liczba elementów małej architektury – 16 szt.; – liczba elementów oświetlenia – 10 szt.;

	<ul style="list-style-type: none"> – liczba odwiedzających ekspozycje/wystawy – 2 000 osób/rok; – liczba organizowanych prelekcji/spotkań/lekcji historii – 10 spotkań/rok; – długość wybudowanej sieci kanalizacji sanitarnej – 4,5 km.
Zakres czasowy	2021-2027
Powiązanie z celami rewitalizacji	<p>Cel 1. Poprawa jakości życia mieszkańców poprzez działania w zakresie integracji i aktywizacji społecznej (MIESZKAŃCY)</p> <p>Cel 2. Kształtowanie przestrzeni publicznych przyjaznych mieszkańcom poprzez podniesienie atrakcyjności, estetyczności i funkcjonalności (PRZESTRZEŃ)</p> <p>Cel 3. Zmiana lub nadanie nowych funkcji budynkom i obiektom (BUDYNKI)</p>

FISZKA PROJEKTOWA VI

Nazwa przedsięwzięcia	REWITALIZACJA ZAŁOŻENIA PAŁACOWO-PARKOWEGO W SZCZYTNIKACH ZE ZBIORNIKAMI WODNYMI
Podmiot zgłaszający i realizujący projekt	Gmina Szczytniki
Lokalizacja	Szczytniki, 62-865 Szczytniki
Zakres realizowanych zadań	<ul style="list-style-type: none"> – Modernizacja i rozbudowa pałacu będącego siedzibą Urzędu Gminy Szczytniki po wymagania związane z obsługą mieszkańców – budowa mostków łukowego łączącego brzegi zbiornika w przewężeniu według danego wyglądu; – renowacja zbiorników – odmulenie, zafaszynowanie brzegów, naprawa zniszczonych jazów; przy pomniku Kordeckiego naprawa zniszczonego umocnienia betonowej skarpy; – zabiegi pielęgnacyjne w drzewostanie, nowe nasadzenia, nowe alejki; – wykonanie spójnego systemu elementów małej architektury (ławki, kosze na śmieci,); – dodatkowe oświetlenie terenu.
Opis stanu istniejącego	<p>Założenie pałacowo-parkowe to obecna siedziba Urzędu Gminy oraz wymagający podjęcia działań, otaczający budynek park. Część terenu jest nieuporządkowana o niskich walorach estetycznych. Powierzchnia stawu to 11 200 m² (staw w parku), 150 m² (staw przy pomniku Kordeckiego).</p> <p>Niniejszy projekt łączy się z fiszką nr IX Przegląd orkiestr w parkach w gminie Szczytniki. Rewitalizacja parku i organizacja wydarzeń kulturalnych są ściśle ze sobą powiązane.</p>

Szacowana wartość	1 000 000,00 zł
Źródła finansowania	Program Rozwoju Obszarów Wiejskich M07 – Podstawowe usługi i odnowa wsi na obszarach wiejskich, Poddziałanie: Inwestycje w tworzenie, ulepszanie lub rozwijanie podstawowych usług lokalnych dla ludności wiejskiej, w tym rekreacji i kultury i powiązanej infrastruktury (kształtowanie przestrzeni publicznej) Środki własne Gminy Szczytniki
Prognozowane rezultaty	<ul style="list-style-type: none"> – odbudowa ładu przestrzennego, estetyki i pozytywnego wizerunku centrum miejscowości; – odnowiona przestrzeń publiczna miejscem rekreacji i integracji mieszkańców; – odbudowa dziedzictwa kulturowego gminy.
Sposób ich oceny i zmierzenia w odniesieniu do celów rewitalizacyjnych	<ul style="list-style-type: none"> – powierzchnia zrewitalizowanego terenu – 5,2 ha; – liczba elementów małej architektury – 30 szt; – liczba elementów oświetlenia – 15 szt.
Zakres czasowy	2021-2027
Powiązanie z celami rewitalizacji	Cel 2. Kształtowanie przestrzeni publicznych przyjaznych mieszkańcom poprzez podniesienie atrakcyjności, estetyczności i funkcjonalności (PRZESTRZENÍ)

FISZKA PROJEKTOWA VII

Nazwa przedsięwzięcia	CENTRUM SZKOLENIOWO-KULTURALNE W BUDYNKU OSP W SZCZYTNIKACH
Podmiot zgłaszający i realizujący projekt	Gmina Szczytniki
Lokalizacja	Szczytniki 5, 62-865 Szczytniki
Zakres realizowanych zadań	<ul style="list-style-type: none"> – stworzenie centrum medialno-szkoleniowego – wyposażenie sali w nagłośnienie, ekran, rzutnik, sprzęt audiowizualny; – miejsce oferujące cykliczne spotkania z trenerami, doradcami zawodowymi, poszerzanie kompetencji zawodowych; – kontynuacja organizacji oraz stworzenie możliwości do przeprowadzania przeglądów, koncertów, wernisaży, konkursów wokalnych, występów kabaretowych; – stworzenie zaplecza magazynowego; – zakup elementów ruchomej scenografii (zastawek) do Sali.
Opis stanu istniejącego	Obecnie świetlica wiejska w niewielkim stopniu jest wykorzystywana na rozmaite spotkania (m.in. te związane ze szkoleniami). Ze względu na niedostateczne wyposażenie, działalność ta jest ograniczona. Miejsce to posiada potencjał. W świetlicy wiejskiej odbywają się „święteczne” sesje Rady Gminy.
Szacowana wartość	100 000,00 zł
Źródła finansowania	Program Rozwoju Obszarów Wiejskich M07 – Podstawowe usługi i odnowa wsi na obszarach wiejskich, Poddziałanie: Inwestycje w tworzenie, ulepszanie lub rozwijanie podstawowych usług lokalnych dla ludności wiejskiej, w tym rekreacji i kultury i

	powiązanej infrastruktury (kształtowanie przestrzeni publicznej) Europejski Fundusz Społeczny Środki własne Gminy Szczytniki
Prognozowane rezultaty	<ul style="list-style-type: none"> – nowe funkcje dla obiektu; – profesjonalne rozwiązywanie problemów rozwojowych; – aktywizacja społeczna i zawodowa osób bezrobotnych; – poprawa wizerunku gminy na tle regionu; – przeciwdziałanie negatywnym zjawiskom społecznym.
Sposób ich oceny i zmierzenia w odniesieniu do celów rewitalizacyjnych	<ul style="list-style-type: none"> – powierzchnia zrewitalizowanego obiektu – 120 m²; – liczba osób biorących udział w szkoleniach 300 os./rok; – liczba zorganizowanych przedsięwzięć 10 spotkań/warsztatów/rok.
Zakres czasowy	2021-2027
Powiązanie z celami rewitalizacji	Cel 3. Zmiana lub nadanie nowych funkcji budynkom i obiektom (BUDYNKI)

FISZKA PROJEKTOWA VIII

Nazwa przedsięwzięcia	REWITALIZACJA PLACU PRZY OSP W SZCZYTNIKACH
Podmiot zgłaszający i realizujący projekt	Gmina Szczytniki
Lokalizacja	Szczytniki 5, 62-865 Szczytniki
Zakres realizowanych zadań	<ul style="list-style-type: none"> – miejsca parkingowe o nawierzchni utwardzonej o powierzchni 1 000m²; – utwardzenie i zagospodarowanie placu przy OSP o powierzchni 1 500m²; – prace porządkowe i przygotowawcze na placu oraz stworzenie układu roślinnego poprzez nowe nasadzenia, elementy małej architektury (ławki, kosze na śmieci); – oświetlenie terenu; – poprawa stanu boiska, budowa oświetlenia, trybun sportowych, poprawa stanu szatni i toalet; – montaż stojaka na rowery; – rozbudowa sceny, wyposażenie techniczne (nagłośnienie, oświetlenie); – utworzenie pomieszczeń magazynowych; – budowa zaplecza sceny z garderobami; – montaż ławek (trybuny); – altana grillowa z miejscem na ognisko.
Opis stanu istniejącego	Plac przed świetlicą wiejską – remizą OSP jest nieutwardzony. Teren placu charakteryzuje się niskimi walorami estetycznymi. Brak jest elementów małej architektury. Teren wymaga nowych nasadzeń. Na

	<p>ww. terenie organizowane są imprezy gminne, tj. dożynki, Szczytnickie Lato, zawody strażackie. Uwidacznia się potrzeba utworzenia miejsca dla przechowywania sprzętu, elementów dekoracyjnych itp. wykorzystywanych przy występach. Na chwilę obecną te elementy, które są niezbędne podczas Festynów przywożone są z kilku miejsc.</p>
<p>Szacowana wartość</p>	<p>500 000,00 zł</p>
<p>Źródła finansowania</p>	<p>Program Rozwoju Obszarów Wiejskich M07 – Podstawowe usługi i odnowa wsi na obszarach wiejskich, Poddziałanie: Inwestycje w tworzenie, ulepszanie lub rozwijanie podstawowych usług lokalnych dla ludności wiejskiej, w tym rekreacji i kultury i powiązanej infrastruktury (kształtowanie przestrzeni publicznej) Środki samorządu województwa Wielkopolskiego (Wielkopolska Odnowa Wsi) Środki własne Gminy Szczytniki</p>
<p>Prognozowane rezultaty</p>	<ul style="list-style-type: none"> – odbudowanie ładu przestrzennego; – poprawa estetyki i pozytywnego wizerunku miejscowości; – wzrost integracji mieszkańców w zrewitalizowanej przestrzeń publicznej.
<p>Sposób ich oceny i zmierzenia w odniesieniu do celów rewitalizacyjnych</p>	<ul style="list-style-type: none"> – powierzchnia zrewitalizowanego terenu – 1,2 ha; – dokumentacja fotograficzna; – liczba elementów małej architektury – 30 szt.
<p>Zakres czasowy</p>	<p>2021-2027</p>

Powiązanie z celami rewitalizacji	Cel 2. Kształtowanie przestrzeni publicznych przyjaznych mieszkańcom poprzez podniesienie atrakcyjności, estetyczności i funkcjonalności (PRZESTRZEŃ)
--	---

FISZKA PROJEKTOWA IX

Nazwa przedsięwzięcia	STWORZENIE PRZESTRZENI REKREACYJNO-SPORTOWEJ W KUCZEWOLI
Podmiot zgłaszający i realizujący projekt	Gmina Szczytniki
Lokalizacja	Kuczewola 31, 62-865 Szczytniki
Zakres realizowanych zadań	<ul style="list-style-type: none"> – wyrównanie terenu; – prace porządkowe i przygotowawcze oraz stworzenie układu roślinnego poprzez nowe nasadzenia; – wykonanie spójnego systemu elementów małej architektury (ławki, kosze na śmieci, altana, stoły); – oświetlenie terenu; – wyodrębnienie miejsca biwakowego oraz bezpiecznego miejsca na ognisko; – budowa placu zabaw; – budowa siłowni na wolnym powietrzu; – miejsca parkingowe utwardzone – o powierzchni 350 m².
Opis stanu istniejącego	Istniejący teren zieleni przy świetlicy wiejskiej to obszar nieuporządkowany, o niskich walorach estetycznych. Jest to trawnik bez większych nasadzeń zielonych, które w okresie letnim dawałyby zacienienie. Uwidacznia się potrzeba wyposażenia miejsca w elementy tj. kosze, ławki. Niezbędne jest utwardzenie placu w celu utworzenia parkingu.
Szacowana wartość	250 000,00 zł

<p>Źródła finansowania</p>	<p>Program Rozwoju Obszarów Wiejskich M07 – Podstawowe usługi i odnowa wsi na obszarach wiejskich, Poddziałanie: Inwestycje w tworzenie, ulepszanie lub rozwijanie podstawowych usług lokalnych dla ludności wiejskiej, w tym rekreacji i kultury i powiązanej infrastruktury (kształtowanie przestrzeni publicznej) Środki samorządu województwa Wielkopolskiego (Wielkopolska Odnowa Wsi) Środki własne Gminy Szczytniki</p>
<p>Prognozowane rezultaty</p>	<ul style="list-style-type: none"> – odbudowa ładu przestrzennego, estetyki i pozytywnego wizerunku; – wzrost aktywności dzieci i młodzieży; – zaspokojenie potrzeb społecznych; – organizacja miejsca spotkań mieszkańców poprzez utworzenie otoczenia przyjaznego dla wypoczynku, rekreacji i integracji mieszkańców.
<p>Sposób ich oceny i zmierzenia w odniesieniu do celów rewitalizacyjnych</p>	<ul style="list-style-type: none"> – powierzchnia zrewitalizowanego terenu – 1 150 m²; – protokół z wykonania projektu; – dokumentacja fotograficzna; – liczba elementów małej architektury – 30 szt; – liczba elementów oświetlenia – 15 szt.
<p>Zakres czasowy</p>	<p>2021-2027</p>
<p>Powiązanie z celami rewitalizacji</p>	<p>Cel 2. Kształtowanie przestrzeni publicznych przyjaznych mieszkańcom poprzez podniesienie atrakcyjności, estetyczności i funkcjonalności (PRZESTRZEŃ)</p>

FISZKA PROJEKTOWA X

Nazwa przedsięwzięcia	PRZEGLĄD ORKIESTR DĘTYCH W PARKACH GMINY SZCZYTNIKI
Podmiot zgłaszający i realizujący projekt	Gmina Szczytniki Gminny Ośrodek Kultury w Szczytnikach
Lokalizacja	Park w Szczytnikach, Radliczycach, Iwanowicach Stawie, 62-865 Szczytniki
Zakres realizowanych zadań	<ul style="list-style-type: none"> – organizacja przeglądu orkiestr; – zakup strojów; – montaż małej architektury (50 szt. ławek, 20 stolików typu „zestawy biesiadne”; – organizacja warsztatów przygotowujących do wydarzeń; – zakup modułowych paneli scenicznych, na których prowadzone będą występy.
Opis stanu istniejącego	Obecnie na terenie gminy funkcjonują dwie orkiestry dęte (OSP w Stawie i OSP w Iwanowicach), które występują przy większych uroczystościach kościelnych na terenie gminy. Przegląd byłby kontynuacją przedsięwzięcia zorganizowanego w 2018 i 2019 r.
Szacowana wartość	150 000,00 zł
Źródła finansowania	Program Rozwoju Obszarów Wiejskich 2014-2020 Środki własne Gminy Szczytniki
Prognozowane rezultaty	<ul style="list-style-type: none"> – poprawa dostępności oferty kulturalnej; – zaangażowanie młodzieży i wszystkich mieszkańców gminy Szczytniki w wydarzenia kulturalne; – poprawa jakości życia społeczności lokalnej;

	– wzrost zadowolenia mieszkańców.
Sposób ich oceny i zmierzenia w odniesieniu do celów rewitalizacyjnych	<ul style="list-style-type: none"> – dokumentacja fotograficzna; – liczba osób biorących udział w wydarzeniach – 150 os./rok; – liczba elementów małej architektury – 70 szt.; – liczba wydarzeń – 1 wydarzenie/rok.
Zakres czasowy	2021-2027
Powiązanie z celami rewitalizacji	<p>Cel 1. Poprawa jakości życia mieszkańców poprzez działania w zakresie integracji i aktywizacji społecznej (MIESZKAŃCY)</p> <p>Cel 2. Kształtowanie przestrzeni publicznych przyjaznych mieszkańcom poprzez podniesienie atrakcyjności, estetyczności i funkcjonalności (PRZESTRZEŃ)</p>

Listę Projektów Uzupełniających tworzą działania, którym przypisano mniejszą skalę oddziaływania bądź brak jest szczegółów ich realizacji, a są oczekiwane ze względu na realizację celów programu rewitalizacji.

PROJEKT UZUPEŁNIAJĄCY – FISZKA PROJEKTOWA XI

Nazwa przedsięwzięcia	REWITALIZACJA NA CELE REKREACYJNO-SPORTOWE
Podmiot zgłaszający i realizujący projekt	Gmina Szczytniki
Lokalizacja	Marchwacz, 62-865 Szczytniki
Zakres realizowanych zadań	<p>Stworzenie centrum rekreacyjno-sportowego:</p> <ul style="list-style-type: none"> – budowa i wyposażenie placu zabaw dla dzieci; – utworzenie siłowni zewnętrznej; – montaż małej architektury: altany grillowej, ławek, koszy na śmieci; – nasadzenie drzew i krzewów; – budowa boiska pełnowymiarowego z trybunami dla kibiców, zapleczem szatniowym dla drużyn; – wyznaczenie miejsc parkingowych utwardzonych o powierzchni 200 m².
Opis stanu istniejącego	W Marchwaczu brakuje zorganizowanego miejsca na cele rekreacyjno-wypoczynkowe. Uwidacznia się potrzeba wyposażenia miejsca w elementy małej architektury, tj. kosze, ławki. Niezbędne jest utwardzenie placu w celu utworzenia parkingu.
Szacowana	350 000,00 zł

wartość	
Źródła finansowania	Program Rozwoju Obszarów Wiejskich M07 – Podstawowe usługi i odnowa wsi na obszarach wiejskich, Poddziałanie: Inwestycje w tworzenie, ulepszanie lub rozwijanie podstawowych usług lokalnych dla ludności wiejskiej, w tym rekreacji i kultury i powiązanej infrastruktury (kształtowanie przestrzeni publicznej) Środki własne Gminy Szczytniki
Prognozowane rezultaty	<ul style="list-style-type: none"> – odbudowa ładu przestrzennego, estetyki i pozytywnego wizerunku; – odnowiona przestrzeń publiczna miejscem rekreacji i integracji mieszkańców; – stworzenie miejsca umożliwiającego aktywne spędzanie czasu wolnego.
Sposób ich oceny i zmierzenia w odniesieniu do celów rewitalizacyjnych	<ul style="list-style-type: none"> – protokół z wykonania projektu; – dokumentacja fotograficzna; – liczba elementów małej architektury – 30 szt; – liczba elementów oświetlenia – 15 szt.
Zakres czasowy	2021-2027
Powiązanie z celami rewitalizacji	Cel 2. Kształtowanie przestrzeni publicznych przyjaznych mieszkańcom poprzez podniesienie atrakcyjności, estetyczności i funkcjonalności (PRZESTRZENÍ)

PROJEKT UZUPEŁNIAJĄCY – FISZKA PROJEKTOWA XII

Nazwa przedsięwzięcia	MIEJSCE PAMIĘCI W MARCHWACZU WRAZ Z POPRAWĄ INFRASTRUKTURY TECHNICZNEJ
Podmiot zgłaszający i realizujący projekt	Gmina Szczytniki
Lokalizacja	Marchwacz, 62-865 Szczytniki droga łącząca Marchwacz z miejscowością Rajsco oraz centrum miejscowości
Zakres realizowanych zadań	<ul style="list-style-type: none"> – budowa sieci kanalizacji sanitarnej o długości 1,6 km; – przebudowa drogi gminnej w zakresie utwardzenia nawierzchni; – wykonanie oznakowania pionowego i poziomego; – utworzenie tablicy pamięci osób pomordowanych przez niemieckich żołnierzy podczas II wojny światowej przy mogile miejscu pamięci pomordowanych mieszkańców Marchwacza.
Opis stanu istniejącego	Stan drogi wymaga podjęcia prac remontowych. Droga jest nieutwardzona lub bardzo zniszczona, z dużymi ubytkami w nawierzchni. Uwidacznia się potrzeba budowy kanalizacji sanitarnej. Przy boisku w Marchwaczu znajduje się obecnie ogrodzona mogiła pomordowanych mieszkańców Marchwacza. Brakuje jednakże tablicy upamiętniającej.
Szacowana wartość	2 100 000,00 zł
Źródła finansowania	Europejski Fundusz Rozwoju Regionalnego, Wielkopolski Regionalny Program Operacyjny Działanie 9.2. Rewitalizacja miast i ich dzielnic, terenów wiejskich, przemysłowych i powojennych

	Środki własne Gminy Szczytniki
Prognozowane rezultaty	<ul style="list-style-type: none"> – budowa tożsamości lokalnej i pamięci; – podniesienie komfortu użytkowania drogi; – poprawa bezpieczeństwa; – poprawa stanu infrastruktury technicznej.
Sposób ich oceny i zmierzenia w odniesieniu do celów rewitalizacyjnych	<ul style="list-style-type: none"> – długość przebudowanej drogi – 1,5 km ; – długość wybudowanej kanalizacji sanitarnej – 1,6 km ; – protokół z wykonania projektu.
Zakres czasowy	2021-2027
Powiązanie z celami rewitalizacji	Cel 2. Kształtowanie przestrzeni publicznych przyjaznych mieszkańcom poprzez podniesienie atrakcyjności, estetyczności i funkcjonalności (PRZESTRZEŃ)

Gminny Program Rewitalizacji dla Gminy Szczytniki na lata 2021-2027 zawiera projekty zintegrowane, czyli takie, które powiązane są ze sobą tematycznie w ramach wspólnego celu, jaki ma zostać osiągnięty dzięki ich realizacji, których wybór do dofinansowania lub realizacja jest koordynowana przez właściwe instytucje. Są to projekty uzupełniające się pod względem finansowania oraz typu (projekt miękkie powinien być realizowany w infrastrukturze powstałej w drugim projekcie).

Wśród przedsięwzięć proponowanych dla obszarów zdegradowanych gminy Szczytniki wyłaniają się następujące projekty: Izba Pamięci w świetlicy wiejskiej w Stawie. Oferta zajęć od „Juniora” do „Seniora” w OSP oraz Rewitalizacja budynku starej gminy w Iwanowicach. W ramach pierwszego projektu planuje się przedsięwzięcia wyposażenie i przygotowanie pomieszczeń na cele prowadzenia warsztatów. Są więc to przedsięwzięcia ściśle powiązane ze sobą. Obiekt będzie miejscem nowopowstałej Izby Pamięci. Celem będzie pobudzenie do

działania oraz to budowania tożsamości z miejscem zamieszkania. Drugi projekt dotyczy modernizacji zniszczonego obiektu byłej gminy. Niewykorzystany budynek dzięki planowanym pracom modernizacyjnym będzie wykorzystany na cele kulturalne. Powstanie m.in. Izba Pamięci „Turka”, a swoje próby będą mogły przeprowadzać grupy artystyczne.

Zakłada się, że potencjalne finansowanie dla projektów: Izba Pamięci w świetlicy wiejskiej w Stawie. Oferta zajęć od „Juniora” do „Seniora” w OSP oraz Rewitalizacja budynku starej gminy w Iwanowicach finansowane będą z Europejskiego Funduszu Społecznego i Programu Rozwoju Obszarów Wiejskich. Zauważa się bowiem w tych projektach również wspólne cele, które mają wymiar zarówno społeczny (finansowany z EFS), jak i poprawę warunków technicznych, doposażenie obiektów (dofinansowanie z PROW).

Ponadto inne projekty, które zostały zaplanowane do realizacji w ramach Gminnego Programu Rewitalizacji dla Gminy Szczytniki na lata 2021-2027 z założenia będą finansowane przy wykorzystaniu wybranych środków (propozycje finansowania):

- ze środków Europejskiego Funduszu Rozwoju Regionalnego – Rewitalizacja centrum miejscowości Staw, Rewitalizacja centrum Iwanowic – Centrum Usług dla mieszkańców i sołectw sąsiednich, Miejsce pamięci w Marchwaczu wraz z poprawą infrastruktury technicznej;
- ze środków Europejskiego Funduszu Społecznego – Rewitalizacja budynku starej gminy w Iwanowicach, Centrum szkoleniowo-kulturalne w budynku OSP w Szczytnikach,
- ze środków Programu Rozwoju Obszarów Wiejskich 2014-2020 „Kulturalne” Radliczyce – rewitalizacja miejscowości, Rewitalizacja założenia pałacowo-parkowego w Szczytnikach ze zbiornikami wodnymi, Centrum szkoleniowo-kulturalne w budynku OSP w Szczytnikach, Rewitalizacja placu przy OSP w Szczytnikach, Stworzenie przestrzeni rekreacyjno-sportowej w Kuczewoli, Przegląd orkiestr dętych w parkach gminy Szczytniki, Rewitalizacja na cele rekreacyjno-sportowe, Atrakcyjna przestrzeń dla każdego – rewitalizacja miejscowości Popów;
- ze środków samorządu województwa Wielkopolskiego – „Kulturalne” Radliczyce – rewitalizacja miejscowości, Rewitalizacja placu przy OSP w Szczytnikach, Stworzenie przestrzeni rekreacyjno-sportowej w Kuczewoli;

- ze środków własnych gminy Szczytniki – Przegląd orkiestr dętych w parkach gminy Szczytniki, Rewitalizacja centrum miejscowości Staw, Rewitalizacja centrum Iwanowic – Centrum Usług dla mieszkańców i sołectw sąsiednich, „Kulturalne” Radliczyce – rewitalizacja miejscowości, Rewitalizacja założenia pałacowo-parkowego w Szczytnikach ze zbiornikami wodnymi, Centrum szkoleniowo-kulturalne w budynku OSP w Szczytnikach, Rewitalizacja placu przy OSP w Szczytnikach, Stworzenie przestrzeni rekreacyjno-sportowej w Kuczewoli, Rewitalizacja na cele rekreacyjno-sportowe, Miejsce pamięci w Marchwaczu wraz z poprawą infrastruktury technicznej.

Ponadto realizacja wymienionych przedsięwzięć pozwoli znacznie podnieść jakość i poziom życia mieszkańców, ograniczając mechanizm reprodukcji biedy i związany z nią bierny styl życia. Wszystkie projekty i przedsięwzięcia zaplanowane do realizacji są odpowiedzią na główne problemy rewitalizowanych obszarów. Część z nich dotyczy działań podejmowanych dla przestrzeni lub obiektów użyteczności publicznej, co znacznie poszerza grupę odbiorców działań. Będą to w pierwszej kolejności mieszkańcy obszaru, ale również mieszkańcy całej gminy, regionu. Realizacja zaplanowanych działań zapobiegnie przenoszeniu się istniejących problemów na inne obszary gminy.

Wszystkie projekty i przedsięwzięcia zaplanowane do realizacji w Gminnym Programie Rewitalizacji dla Gminy Szczytniki na lata 2021-2027 są ze sobą wzajemnie powiązane i wzajemnie się dopełniają tematycznie. Głównym problemem na obszarze rewitalizowanym jest niska jakość przestrzeni publicznych, obiektów, stąd postępująca przez lata degradacja infrastruktury technicznej. Dlatego zaplanowane z które utraciły swoje funkcje lub nigdy ich potencjały nie zostały wykorzystane. Zadania infrastrukturalne dotyczą przede wszystkim renowacji, przebudowy i adaptacji budynków ze zmianą lub rozszerzeniem funkcji i rewitalizacji przestrzeni użyteczności publicznej, przestrzeni zielonych, które mają służyć przede wszystkim mieszkańcom danego obszaru. Zaplanowane działania w tych obiektach i przestrzeniach mają charakter społeczny (w tym integracyjny, aktywizujący mieszkańców, edukacyjny i kulturalny). Adaptacja pomieszczeń na cele społeczne – organizacja warsztatów, działań aktywizujących, spotkań tematycznych etc. przyczyni się do pobudzenia mieszkańców, podnosząc jednocześnie ich poziom zadowolenia i poczucia zainteresowania ich potrzebami. Projekty zostały

zaplanowane w taki sposób, by równocześnie przeciwdziałały problemom w różnych sferach. Remont czy modernizacja infrastruktury technicznej posłużą zarówno podniesieniu jakości życia mieszkańców, zwiększeniu ładu przestrzennego i estetyki przestrzeni i przyczynią się również do poprawy jakości środowiska naturalnego.

12. INDYKATYWNE RAMY FINANSOWE

Zabezpieczenia finansowe działań związanych z realizacją Gminnego Programu Rewitalizacji stanowią przede wszystkim środki budżetowe gminy. Jednakże środki własne gminy wspomagane będą środkami zewnętrznymi pochodzącymi m.in. ze środków Unii Europejskiej. Podstawowe źródła pozabudżetowe wykorzystywane do realizacji Programu Rewitalizacji obejmują:

- środki Unii Europejskiej – Europejski Fundusz Rozwoju Regionalnego, Europejski Fundusz Społeczny, Europejski Fundusz Rolny na rzecz Rozwoju Obszarów Wiejskich;
- środki budżetu państwa, środki wojewódzkie – przewidziane na współfinansowanie projektów, jak i jako niezależne źródło finansowania.

Tabela 18. Indykatywne ramy finansowe

Nazwa przedsięwzięcia	Podmiot realizujący	Zakres czasowy	Szacunkowy koszt	Planowane źródło finansowania
Rewitalizacja centrum miejscowości Staw	Gmina Szczytniki	2021-2027	5 700 000,00 zł	Europejski Fundusz Rozwoju Regionalnego, Wielkopolski Regionalny Program Operacyjny Działanie 9.2. Rewitalizacja miast i ich dzielnic, terenów wiejskich, przemysłowych i powojkowych Środki własne Gminy Szczytniki
Izba Pamięci w świetlicy wiejskiej w Stawie. Oferta zajęć od „Juniora” do „Seniora” w OSP	Gmina Szczytniki	2021-2027	250 000,00 zł	Program Rozwoju Obszarów Wiejskich M07 – Podstawowe usługi i odnowa wsi na obszarach wiejskich, Poddziałanie: Inwestycje w tworzenie, ulepszanie lub rozwijanie podstawowych usług lokalnych dla ludności wiejskiej, w tym rekreacji i kultury i powiązanej infrastruktury (kształtowanie przestrzeni publicznej) Europejski Fundusz Społeczny Środki własne Gminy Szczytniki
Rewitalizacja budynku starej gminy w Iwanowicach	Gmina Szczytniki	2021-2027	1 600 000,00 zł	Program Rozwoju Obszarów Wiejskich M07 – Podstawowe usługi i odnowa wsi na obszarach wiejskich, Poddziałanie: Inwestycje w tworzenie,

				ulepszanie lub rozwijanie podstawowych usług lokalnych dla ludności wiejskiej, w tym rekreacji i kultury i powiązanej infrastruktury (kształtowanie przestrzeni publicznej) Europejski Fundusz Społeczny Środki własne Gminy Szczytniki
Rewitalizacja centrum Iwanowic – Centrum Usług dla mieszkańców i sołectw sąsiednich	Gmina Szczytniki	2021-2027	4 500 000,00 zł	Europejski Fundusz Rozwoju Regionalnego, Wielkopolski Regionalny Program Operacyjny Działanie 9.2. Rewitalizacja miast i ich dzielnic, terenów wiejskich, przemysłowych i powojkowych Środki własne Gminy Szczytniki
„Kulturalne” Radliczyce – rewitalizacja miejscowości	Gmina Szczytniki	2021-2027	5 000 000,00 zł	Program Rozwoju Obszarów Wiejskich M07 – Podstawowe usługi i odnowa wsi na obszarach wiejskich, Poddziałanie: Inwestycje w tworzenie, ulepszanie lub rozwijanie podstawowych usług lokalnych dla ludności wiejskiej, w tym rekreacji i kultury i powiązanej infrastruktury (kształtowanie przestrzeni publicznej) Środki samorządu województwa Wielkopolskiego

				(Wielkopolska Odnowa Wsi) Środki własne Gminy Szczytniki
Rewitalizacja założenia pałacowo-parkowego w Szczytnikach ze zbiornikami wodnymi	Gmina Szczytniki	2021-2027	1 000 000,00 zł	Program Rozwoju Obszarów Wiejskich M07 – Podstawowe usługi i odnowa wsi na obszarach wiejskich, Poddziałanie: Inwestycje w tworzenie, ulepszanie lub rozwijanie podstawowych usług lokalnych dla ludności wiejskiej, w tym rekreacji i kultury i powiązanej infrastruktury (kształtowanie przestrzeni publicznej) Program Rozwoju Obszarów Wiejskich 2014-2020 Środki własne Gminy Szczytniki
Centrum szkoleniowo-kulturalne w budynku OSP w Szczytnikach	Gmina Szczytniki	2021-2027	50 000,00 zł	Program Rozwoju Obszarów Wiejskich M07 – Podstawowe usługi i odnowa wsi na obszarach wiejskich, Poddziałanie: Inwestycje w tworzenie, ulepszanie lub rozwijanie podstawowych usług lokalnych dla ludności wiejskiej, w tym rekreacji i kultury i powiązanej infrastruktury (kształtowanie przestrzeni publicznej) Europejski Fundusz Społeczny Środki własne Gminy Szczytniki

Rewitalizacja placu przy OSP w Szczytnikach	Gmina Szczytniki	2021-2027	500 000,00 zł	<p>Program Rozwoju Obszarów Wiejskich M07 – Podstawowe usługi i odnowa wsi na obszarach wiejskich, Poddziałanie: Inwestycje w tworzenie, ulepszanie lub rozwijanie podstawowych usług lokalnych dla ludności wiejskiej, w tym rekreacji i kultury i powiązanej infrastruktury (kształtowanie przestrzeni publicznej)</p> <p>Środki samorządu województwa Wielkopolskiego (Wielkopolska Odnowa Wsi)</p> <p>Środki własne Gminy Szczytniki</p>
Stworzenie przestrzeni rekreacyjno-sportowej w Kuczewoli	Gmina Szczytniki	2021-2027	250 000,00 zł	<p>Program Rozwoju Obszarów Wiejskich M07 – Podstawowe usługi i odnowa wsi na obszarach wiejskich, Poddziałanie: Inwestycje w tworzenie, ulepszanie lub rozwijanie podstawowych usług lokalnych dla ludności wiejskiej, w tym rekreacji i kultury i powiązanej infrastruktury (kształtowanie przestrzeni publicznej)</p> <p>Środki samorządu województwa Wielkopolskiego (Wielkopolska Odnowa Wsi)</p> <p>Środki własne Gminy Szczytniki</p>

Przeгляд orkiestr dętych w parkach gminy Szczytniki	Gmina Szczytniki	2021-2027	150 000,00 zł	Program Rozwoju Obszarów Wiejskich 2014-2020 Środki własne Gminy Szczytniki
Rewitalizacja na cele rekreacyjno-sportowe	Gmina Szczytniki	2021-2027	350 000,00 zł	Program Rozwoju Obszarów Wiejskich M07 – Podstawowe usługi i odnowa wsi na obszarach wiejskich, Poddziałanie: Inwestycje w tworzenie, ulepszanie lub rozwijanie podstawowych usług lokalnych dla ludności wiejskiej, w tym rekreacji i kultury i powiązanej infrastruktury (kształtowanie przestrzeni publicznej) Środki własne Gminy Szczytniki
Miejsce pamięci w Marchwacu wraz z poprawą infrastruktury technicznej	Gmina Szczytniki	2021-2027	2 110 000,00 zł	Europejski Fundusz Rozwoju Regionalnego, Wielkopolski Regionalny Program Operacyjny Działanie 9.2. Rewitalizacja miast i ich dzielnic, terenów wiejskich, przemysłowych i powojennych Środki własne Gminy Szczytniki

Źródło: opracowanie własne

Tabela 19. Szacunkowy podział kosztów

Nazwa przedsięwzięcia	Europejski Fundusz Społeczny	Europejski Fundusz Rozwoju Regionalnego	Program Rozwoju Obszarów Wiejskich 2014-2020	Środki samorządu województwa Wielkopolskiego	Środki własne Gminy Szczytniki	SUMA
Rewitalizacja centrum miejscowości Staw	-	4 845 000,00	-	-	855 000,00	5 700 000,00 zł
Izba Pamięci w świetlicy wiejskiej w Stawie. Oferta zajęć od „Juniora” do „Seniora” w OSP	50 000,00	-	159 075,00	-	40 925,00	250 000,00 zł
Rewitalizacja budynku starej gminy w Iwanowicach	600 000,00	-	500 000,00	-	500 000,00	1 600 000,00 zł
Rewitalizacja centrum Iwanowic – Centrum Usług dla mieszkańców i sołectw sąsiednich	-	3 825 000,00	-	-	675 000,00	4 500 000,00 zł
„Kulturalne” Radliczyce – rewitalizacja miejscowości	-	-	3 181 500,00	30 000,00	1 788 500,00	5 000 000,00 zł
Rewitalizacja założenia pałacowo-parkowego w Szczytnikach ze zbiornikami wodnymi	-	-	500 000,00	-	500 000,00	1 000 000,00 zł
Centrum szkoleniowo-kulturalne w budynku OSP w Szczytnikach	20 000,00	-	63 630,00	-	16 370,00	100 000,00 zł
Rewitalizacja placu przy OSP w Szczytnikach	-	-	318 150,00	30 000,00	151 850,00	500 000,00 zł

Stworzenie przestrzeni rekreacyjno-sportowej w Kuczewoli	-	-	159 075,00	30 000,00	60 925,00	250 000,00 zł
Przeгляд orkiestr dętych w parkach gminy Szczytniki	-	-	124 000,00	-	71 000,00	195 000,00 zł
Rewitalizacja na cele rekreacyjno-sportowe	-	-	222 705,00	-	127 295,00	350 000,00 zł
Miejsce pamięci w Marchwaczu wraz z poprawą infrastruktury technicznej	-	1 785 000,00	-	-	315 000,00	2 100 000,00 zł
SUMA	673 000,00 zł	10 455 000,00 zł	5 240 861,00 zł	90 000,00 zł	5 106 139,00 zł	21 565 000,00 zł

Źródło: opracowanie własne

13. MECHANIZMY ZAPEWNIENIA KOMPLEMENTARNOŚCI

Głównym celem zapewnienia powiązań pomiędzy poszczególnymi zadaniami, projektami i przedsięwzięciami rewitalizacyjnymi jest efektywniejsze wykorzystanie potencjału przestrzeni rewitalizowanej oraz przede wszystkim potencjału społeczności, mieszkańców, którzy są użytkownikami tej przestrzeni. Komplementarność ma doprowadzić do efektu synergii również w wymiarze proceduralno-instytucjonalnym tj. zarządzania wdrażaniem programu rewitalizacji oraz w wymiarze finansowym tj. lepszym wykorzystaniem środków finansowych przeznaczonych na rewitalizację.

Komplementarność przestrzenna

Wymóg zachowania komplementarności przestrzennej w Gminnym Programie Rewitalizacji dla Gminy Szczytniki na lata 2021-2027 został spełniony poprzez skoncentrowanie projektów i działań rewitalizacyjnych na wyznaczonym obszarze rewitalizacji. Zarówno obszar zdegradowany, jak i podobszary do rewitalizacji zostały wyznaczone na podstawie pogłębionej analizy wskaźnikowej oraz po zasięgnięciu opinii przedstawicieli władz lokalnych i zainteresowanych środowisk, w tym mieszkańców gminy. Wszystkie projekty zaplanowane do realizacji w ramach niniejszego programu skupiają się na podobszarach rewitalizowanych i zostały tak zaplanowane, by kompleksowo poprawiać stan całego obszaru rewitalizowanego, a także wpływać korzystnie na sytuację społeczno-gospodarczą gminy. Cały obszar rewitalizacji składa się z siedmiu odrębnych podobszarów zlokalizowanych w siedmiu jednostkach terytorialnych gminy. Głównym podobszarem rewitalizacji w gminie jest podobszar w miejscowości Szczytniki – teren obejmujący całą miejscowość. Poza nim jeszcze jeden podobszar rewitalizacji obejmuje całą zwartą zabudowę o dość znacznej powierzchni. Jest to sołectwo Radliczyce. Pozostałe podobszary to fragmenty sołectw Marchwacz, Staw, Kuczewola i Iwanowice. Wymienione podobszary wymagają intensywnych działań rewitalizacyjnych, przede wszystkim z uwagi na niską jakość życia mieszkańców obszaru i postępującą degradację społeczną. Skoncentrowanie działań na tym obszarze pozwoli znacznie podnieść jakość i poziom życia w całej gminie, przede wszystkim ucinając mechanizm reprodukcji biedy i związanego z nią biernego stylu życia. Wszystkie projekty i przedsięwzięcia zaplanowane do realizacji są odpowiedzią na główne problemy

rewitalizowanych obszarów. Część z nich dotyczy działań podejmowanych dla przestrzeni lub obiektów użyteczności publicznej, co znacznie poszerza grupę odbiorców działań. Będą to w pierwszej kolejności mieszkańcy obszaru, ale również mieszkańcy całej gminy, regionu.

Realizacja zaplanowanych działań zapobiegnie przenoszeniu się istniejących problemów na inne obszary gminy. Cykliczna analiza uwarunkowań życia mieszkańców gminy pozwoli monitorować skuteczność i efektywność zaplanowanego procesu rewitalizacyjnego oraz sprawdzać czy pozostałe obszary gminy nie są zagrożone degradacją.



- ① CENTRUM SZKOLENIOWO-KULTURALNE W OBIEKCIE OSP W SZCZYTNIKACH
- ② REWITALIZACJA ZAŁOŻENIA PAŁACOWO-PARKOWEGO W SZCZYTNIKACH ZE ZBIORNIKAMI WODNYMI
- ③ PRZEGLĄD ORKIESTR OSP W PARKACH GMINY SZCZYTNIKI
- ④ REWITALIZACJA PLACU PRZY OSP W SZCZYTNIKACH

*Rysunek 29. Komplementarność przestrzenna – Szczytniki
Źródło: opracowanie własne*



- 1 "KULTURALNE RADLICZYCE" - REWITALIZACJA MIEJSCOWOŚCI
- 2 PRZEGLĄD ORKIESTR OSP W PARKACH GMINY SZCZYTNIKI

*Rysunek 30. Komplementarność przestrzenna – Radliczyce
Źródło: opracowanie własne*



- 1 REWITALIZACJA CENTRUM MIEJSCOWOŚCI STAW
- 2 IZBA PAMIĘCI W ŚWIETLICY WIEJSKIEJ W STAWIE. OFERTA ZAJĘĆ OD "JUNIORA" DO "SENIORA"
- 3 PRZEGLĄD ORKIESTR OSP W PARKACH GMINY SZCZYTNIKI

*Rysunek 3125. Komplementarność przestrzenna – Staw
Źródło: opracowanie własne*



1 STWORZENIE PRZESTRZENI REKREACYJNO-SPORTOWEJ W KUCZEWOLI

*Rysunek 32. Komplementarność przestrzenna – Kuczewola
Źródło: opracowanie własne*



- 1 REWITALIZACJA NA CELE REKREACYJNO-SPORTOWE**
- 2 MIEJSCE PAMIĘCI W MARCHWACZU WRAZ Z POPRAWĄ INFRASTRUKTURY TECHNICZNEJ**

*Rysunek 33. Komplementarność przestrzenna – Marchwacz
Źródło: opracowanie własne*



- ① REWITALIZACJA BUDYNKU STAREJ GMINY W IWANOWICACH
- ② REWITALIZACJA CENTRUM IWANOWIC - CENTRUM USŁUG DLA MIESZKAŃCÓW I SOŁECTW SĄSIEDNICH
- ③ PRZEGLĄD ORKIESTR DĘTYCH W PARKACH GMINY SZCZYTNIKI

*Rysunek 34. Komplementarność przestrzenna – Iwanowice
Źródło: opracowanie własne*

Komplementarność problemowa

Wszystkie projekty i przedsięwzięcia zaplanowane do realizacji w Gminnym Programie Rewitalizacji dla Gminy Szczytniki na lata 2021-2027 są ze sobą wzajemnie powiązane i wzajemnie się dopełniają tematycznie. Głównym problemem na podobszarach rewitalizowanych jest niska jakość życia mieszkańców w dużej mierze będąca wynikiem niskiego kapitału społecznego i ludzkiego, stąd postępująca przez lata degradacja infrastruktury technicznej. Dlatego zaplanowane zadania infrastrukturalne dotyczą przede wszystkim renowacji, przebudowy i adaptacji zniszczonych budynków, a także ożywienia przestrzeni użyteczności publicznej, które mają służyć przede wszystkim mieszkańcom obszaru. Planuje się bowiem prowadzenie w tych obiektach i przestrzeniach działań o charakterze społecznym (w tym integracyjnym, aktywizującym mieszkańców, edukacyjnym i kulturalnym) oraz działań pozwalających stworzyć przestrzeń dla usług, dając szansę rozwoju lokalnej przedsiębiorczości. Projekty zostały zaplanowane w taki sposób, by równocześnie przeciwdziałały problemom w różnych sferach. Remont, modernizacja infrastruktury technicznej posłużą zarówno podniesieniu jakości życia mieszkańców,

zwiększeniu ładunku przestrzennego i estetyki przestrzeni i przyczynią się również do poprawy jakości środowiska naturalnego. W projektach zapisano również spodziewane efekty oraz określono, jak ma wyglądać obszar po przeprowadzeniu działań rewitalizacyjnych. Zakładane cele uspołniono ze strategicznymi decyzjami władz gminy. Działania rewitalizacyjne powiązane są również z innymi strategicznymi kierunkami rozwojowymi Gminy Szczytniki, m.in. poprzez wykazanie zbieżności celów Gminnego Programu Rewitalizacji z kluczowymi dokumentami strategicznymi i planistycznymi. Zatem warunek komplementarności problemowej został spełniony.

Tabela 20. Komplementarność problemowa

PROJEKTY	SFERA SPOŁECZNA	SFERA PRZESTRZENNO - FUNKCJONALNA	SFERA TECHNICZNA	SFERA GOSPODARCZA	SFERA ŚRODOWISKOWA
REWITALIZACJA CENTRUM MIEJSCOWOŚCI STAW					
IZBA PAMIĘCI W ŚWIETLICY WIEJSKIEJ W STAWIE. OFERTA ZAJĘĆ OD „JUNIORA” DO „SENIORA” W OSP					
REWITALIZACJA BUDYNKU STAREJ GMINY W IWANOWICACH					
REWITALIZACJA CENTRUM IWANOWIC – CENTRUM USŁUG DLA MIESZKAŃCÓW I SOŁECTW SĄSIEDNICH					
„KULTURALNE” RADLICZYCE – REWITALIZACJA MIEJSCOWOŚCI					
REWITALIZACJA ZAŁOŻENIA PAŁACOWO- PARKOWEGO W SZCZYTNIKACH ZE ZBIORNIKAMI WODNYMI					
CENTRUM SZKOLENIOWO-KULTURALNE W BUDYNKU OSP W SZCZYTNIKACH					
REWITALIZACJA PLACU PRZY OSP W SZCZYTNIKACH					
STWORZENIE PRZESTRZENI REKREACYJNO- SPORTOWEJ W KUCZEWOLI					
PRZEGLĄD ORKIESTR DĘTYCH W PARKACH GMINY SZCZYTNIKI					
REWITALIZACJA NA CELE REKREACYJNO-SPORTOWE					
MIEJSCE PAMIĘCI W MARCHWACZU WRAZ Z POPRAWĄ INFRASTRUKTURY TECHNICZNEJ					

Źródło: opracowanie własne

Komplementarność proceduralno-instytucjonalna

Głównym podmiotem odpowiedzialnym za realizację zapisów Gminnego Programu Rewitalizacji jest Urząd Gminy w Szczytnikach a bezpośrednio Wójt Gminy Szczytniki, który nadzoruje prace i wdrażanie zadań przez merytoryczne i organizacyjne jednostki Urzędu. Za wdrażanie Gminnego Programu Rewitalizacji odpowiada również powołany do działania Gminny Zespół ds. Rewitalizacji. W zespole zasiadają przedstawiciele organu wykonawczego, stanowiącego, przedstawiciele kluczowych jednostek organizacyjnych gminy, jednostek pomocniczych oraz przedstawiciele strony społecznej – reprezentanci organizacji społecznych i przedsiębiorcy. Taki skład Zespołu zapewni skuteczne zarządzanie wprowadzeniem Gminnego Programu Rewitalizacji oraz pozwoli na zintegrowanie i uspołnienie procesu planowania, wdrażania, monitorowania i ewaluacji lokalnych polityk publicznych w gminie. Udział strony społecznej wzmocni na etapie zarządczym element partycypacji procesu. W system zarządzania będą zaangażowani również lokalni partnerzy z sektorów: publicznych, społecznych i gospodarczych.

Gminny Zespół ds. Rewitalizacji w sprawach istotnych będzie komunikował się z interesariuszami, mając na uwadze całościowy system realizacji procesu rewitalizacji. Będzie również odpowiedzialny za opracowanie i składanie wniosków o dofinansowanie dla projektów rewitalizacyjnych będących w gestii gminy. Dla uzyskania jak największej efektywności poszczególnych projektów i przedsięwzięć ich realizacja oraz koordynowanie wdrażaniem zostanie zlecane merytorycznym jednostkom i podmiotom, które posiadają ku temu jak najlepsze kompetencje, np. zadania inwestycyjne będą realizowane przy współpracy z Wydziałem Infrastruktury i Ochrony Środowiska oraz Referatem Finansów, a zadania społeczne będą realizowane przy współpracy Gminnego Ośrodka Pomocy Społecznej.

Szczegółowy opis zadań wdrażania i monitoringu został zawarty w rozdziale 15. System wdrażania i monitoring.

Komplementarność międzyokresowa

Gminny Program Rewitalizacji dla Gminy Szczytniki na lata 2021-2027 zachowuje ciągłość programową procesu rewitalizacji. Projekty i przedsięwzięcia podejmowane

w poprzednich okresach programowych mają swoją kontynuację w obecnym dokumencie. Wcześniej w gminie Szczytniki realizowane były następujące projekty:

- Rewaloryzacja skweru przy pomniku Ks. Kordeckiego w Szczytnikach. Projekt dofinansowany był ze środków Programu Rozwoju Obszarów Wiejskich. Realizacja projektu miała miejsce w 2011 r. Projekt objął zagospodarowanie terenów zieleni przy pomniku o. A. Kordeckiego, nową szatę roślinną oraz założenie skweru w otoczeniu pomnika z uwzględnieniem osi widokowych. Pozostawiono pierwotny kształt alejek, wymieniając nawierzchnię na kostkę granitową;
- Rewaloryzacja rynku w miejscowości Iwanowice. Projekt dofinansowany ze środków Programu Rozwoju Obszarów Wiejskich. Projekt realizowany był w latach 2011-2012. Celem była rewaloryzacja zieleni (sadzenie drzew i krzewów liściastych, sadzenie krzewów iglastych, obsadzanie kwietników), budowa zalicznikowej instalacji oświetleniowej oraz wykonanie ścieżek pieszych;
- Rewaloryzacja zabytkowego parku w miejscowości Szczytniki. Projekt dofinansowany ze środków Programu Rozwoju Obszarów Wiejskich. Projekt realizowany był w latach 2009-2012 r. Uwzględnił nowe nasadzenia drzew i krzewów, rozwiązania komunikacyjne wewnątrz parku (układ alejek parkowych tworzą pętlę spacerową wokół stawu oraz mniejsze alejki żwirowe), architekturę ogrodową (ławki, oświetlenie);
- Rewitalizacja centrum miejscowości Staw wraz z oświetleniem dofinansowana ze środków PROW. Projekt realizowany był w 2019 r. W ramach zadania wykonano m.in. główną alejkę o nawierzchni z kostki granitowej w obrębie skweru przykościelnego, alejki żwirowe, granitowe obrzeża i oporniki wzdłuż alejek i trawników, nasadzenia oraz małą architekturę (ławki oraz kosze na śmieci), wybudowano również oświetleniową linię kablową nN wraz z latarniami;
- Rozwój infrastruktury kulturalnej na terenie Gminy Szczytniki poprzez przebudowę, nadbudowę istniejącego budynku świetlicy wiejskiej i strażnicy OSP w Stawie wraz z zagospodarowaniem przestrzeni publicznej wokół świetlicy wiejskiej. Projekt dofinansowany ze środków Programu Rozwoju Obszarów Wiejskich. Realizacja projektu miała miejsce w 2019 r. W ramach projektu dokonano robót rozbiórkowych, robót budowlanych stanu surowego, więźbę dachową, roboty wykończeniowe,

stolarkę drzwiową, stolarkę okienną, roboty w zakresie elewacji, zagospodarowanie terenu (ręczne plantowanie gruntu, wykonanie trawników, montaż ławek z oparciem i koszy na śmieci), roboty branży sanitarnej (budowlane, instalacja wod-kan, instalacja grzewcza), roboty branży elektrycznej (tablice rozdzielcze, instalacje wewnętrzne);

- Budowa boiska sportowego, wielofunkcyjnego ogólnie dostępnego przy Szkole Podstawowej w Iwanowicach. Źródłem finansowania był PROW. Realizacja nastąpiła w latach 2012-2013;
- Modernizacja istniejącego placu zabaw w miejscowości Radliczyce finansowana przez PROW w 2014 r;
- Budowa boiska sportowego, wielofunkcyjnego ogólnie dostępnego przy Szkole Podstawowej w Stawie. Projekt finansowany w ramach PROW. Zakończony w 2012 r;
- Budowa boiska sportowego, wielofunkcyjnego ogólnie dostępnego przy Zespole Szkół w Marchwaczu – PROW. Realizacja miała miejsce w 2013 r;
- Radosne dzieci dumą Marchwacza, modernizacja placu zabaw przy Zespole Szkół w Marchwaczu. Projekt zrealizowany w 2015 r. Został on sfinansowany z PROW 2014-2020;
- Lepszy start – realizowany w latach 2012 i 2013 ze środków Europejskiego Funduszu Społecznego. Celem było przeciwdziałanie wykluczeniu społecznemu. Obejmował spotkania z prawnikiem i z psychologiem, doradcą zawodowym; organizowany był kurs wizażu, kurs mała gastronomia.

W Gminnym Programie Rewitalizacji zakłada się dalsze ożywienie przestrzeni ważnych dla mieszkańców, które zostały zmodernizowane w poprzednich latach oraz dalszą modernizację wraz z integracją i aktywizacją społeczną mieszkańców oraz ożywieniem gospodarczym obszaru z zachowaniem dziedzictwa kulturowego. Zamierzenia te są ścisłą kontynuacją procesu rewitalizacji z lat poprzednich. Doświadczenie i wnioski z realizacji poprzednich działań rewitalizacyjnych pozwolą na bardziej efektywne wykorzystanie środków i możliwości w obecnej perspektywie finansowej.

Tabela 21. Komplementarność międzyokresowa

PROJEKTY PLANOWANE NA LATA 2021- 2027	PROJEKTY ZREALIZOWANE W OSTATNICH LATACH										
	REWALORYZACJA SKWERU PRZY POMNIKU KS. KORDECKIEGO W SZCZYTNIKACH	REWALORYZACJA RYNKU W MIEJSCOWOŚCI IWANOWICE	REWALORYZACJA ZABYTKOWEGO PARKU W MIEJSCOWOŚCI SZCZYTNIKI	REWITALIZACJA CENTRUM MIEJSCOWOŚCI STAW WRAZ Z OŚWIETLENIEM	ROZWÓJ INFRASTRUKTURY KULTURALNEJ NA TERENIE GMINY SZCZYTNIKI POPRZECZ PRZEBUDOWĘ, NADBUDOWĘ ISTNIEJĄCEGO BUDYNKU ŚWIETLICY WIEJSKIEJ I STRAŻNICY OSP W STAWIE WRAZ Z ZAGOSPODAROWA- NIEM PRZESTRZENI PUBLICZNEJ WOKÓŁ ŚWIETLICY WIEJSKIEJ	BUDOWA BOISKA SPORTOWEGO, WIELOFUNKCYJNEGO OGÓLNIE DOSTĘPNEGO PRZY SZKOLE PODSTAWOWEJ W IWANOWICACH	MODERNIZACJA ISTNIEJĄCEGO PLACU ZABAW W MIEJSCOWOŚCI RADLICZYCE	BUDOWA BOISKA SPORTOWEGO, WIELOFUNKCYJNEGO OGÓLNIE DOSTĘPNEGO PRZY SZKOLE PODSTAWOWEJ W STAWIE	BUDOWA BOISKA SPORTOWEGO, WIELOFUNKCY- JNEGO OGÓLNIE DOSTĘPNEGO PRZY ZESPOLE SZKÓŁ W MARCHWACZU	RADOSNE DZIECI DUMĄ MARCHWACZA, MODERNIZACJA PLACU ZABAW PRZY ZESPOLE SZKÓŁ W MARCHWACZU	LEPSZY START
REWITALIZACJA CENTRUM MIEJSCOWOŚCI STAW											
IZBA PAMIĘCI W ŚWIETLICY WIEJSKIEJ W STAWIE. OFERTA ZAJĘĆ OD „JUNIORA” DO „SENIORA” W OSP											

REWITALIZACJA BUDYNKU STAREJ GMINY W IWANOWICACH											
REWITALIZACJA CENTRUM IWANOWIC – CENTRUM USŁUG DLA MIESZKAŃCÓW I SOŁECTW SĄSIEDNICH											
„KULTURALNE” RADLICZYCE – REWITALIZACJA MIEJSCOWOŚCI											
REWITALIZACJA ZAŁOŻENIA PAŁACOWO- PARKOWEGO W SZCZYTNIKACH ZE ZBIORNIKAMI WODNYMI											
CENTRUM SZKOLENIOWO- KULTURALNE W BUDYNKU OSP W SZCZYTNIKACH											
REWITALIZACJA PLACU PRZY OSP W SZCZYTNIKACH											

STWORZENIE PRZESTRZENI REKREACYJNO-SPORTOWEJ W KUCZEWOLI											
PRZEGLĄD ORKIESTR DĘTYCH W PARKACH GMINY SZCZYTNIKI											
REWITALIZACJA NA CELE REKREACYJNO-SPORTOWE											
MIEJSCE PAMIĘCI W MARCHWACZU WRAZ Z POPRAWĄ INFRASTRUKTURY TECHNICZNEJ											

Źródło: opracowanie własne

Komplementarność źródeł finansowania

Projekty, które zostały zaplanowane do realizacji w ramach Gminnego Programu Rewitalizacji dla Gminy Szczytniki na lata 2021-2027 będą finansowane z różnych źródeł (propozycje źródeł finansowania-do wyboru):

- ze środków Europejskiego Funduszu Rozwoju Regionalnego – Rewitalizacja centrum miejscowości Staw, Rewitalizacja centrum Iwanowic – Centrum Usług dla mieszkańców i sołectw sąsiednich, Miejsce pamięci w Marchwaczu wraz z poprawą infrastruktury technicznej;
- ze środków Europejskiego Funduszu Społecznego – Izba Pamięci w świetlicy wiejskiej w Stawie. Oferta zajęć od „Juniora” do „Seniora” w OSP, Rewitalizacja budynku starej gminy w Iwanowicach, Centrum szkoleniowo-kulturalne w budynku OSP w Szczytnikach,
- ze środków Programu Rozwoju Obszarów Wiejskich 2014-2020 – Izba Pamięci w świetlicy wiejskiej w Stawie. Oferta zajęć od „Juniora” do „Seniora” w OSP, „Kulturalne” Radliczyce – rewitalizacja miejscowości, Rewitalizacja budynku starej gminy w Iwanowicach, Rewitalizacja założenia pałacowo-parkowego w Szczytnikach ze zbiornikami wodnymi, Centrum szkoleniowo-kulturalne w budynku OSP w Szczytnikach, Rewitalizacja placu przy OSP w Szczytnikach, Stworzenie przestrzeni rekreacyjno-sportowej w Kuczewoli, Przegląd orkiestr dętych w parkach gminy Szczytniki, Rewitalizacja na cele rekreacyjno-sportowe, Atrakcyjna przestrzeń dla każdego – rewitalizacja miejscowości Popów;
- ze środków samorządu województwa Wielkopolskiego – „Kulturalne” Radliczyce – rewitalizacja miejscowości, Rewitalizacja placu przy OSP w Szczytnikach, Stworzenie przestrzeni rekreacyjno-sportowej w Kuczewoli;
- ze środków własnych gminy Szczytniki – Przegląd orkiestr dętych w parkach gminy Szczytniki, Rewitalizacja centrum miejscowości Staw, Izba Pamięci w świetlicy wiejskiej w Stawie. Oferta zajęć od „Juniora” do „Seniora” w OSP, Rewitalizacja budynku starej gminy w Iwanowicach, Rewitalizacja centrum Iwanowic – Centrum Usług dla mieszkańców i sołectw sąsiednich, „Kulturalne” Radliczyce – rewitalizacja miejscowości, Rewitalizacja założenia pałacowo-parkowego w Szczytnikach ze zbiornikami wodnymi, Centrum szkoleniowo-kulturalne w budynku OSP

w Szczytnikach, Rewitalizacja placu przy OSP w Szczytnikach, Stworzenie przestrzeni rekreacyjno-sportowej w Kuczewoli, Atrakcyjna przestrzeń dla każdego – rewitalizacja miejscowości Popów, Rewitalizacja na cele rekreacyjno-sportowe, Miejsce pamięci w Marchwaczu wraz z poprawą infrastruktury technicznej.

W szczególności nacisk kładziony będzie na Wielkopolski Regionalny Program Operacyjny 2014-2020, Działanie 9.2. Rewitalizacja miast i ich dzielnic, terenów wiejskich, przemysłowych i powojkowych. Projekty, które zostały wskazane w fischkach projektowych wzajemnie się uzupełniają i łączą, stąd konieczne jest finansowanie ich z różnych źródeł – biorąc pod uwagę części inwestycyjne, jak i części nastawione bezpośrednio na wsparcie mieszkańców. Wykluczone zostało przy tym ryzyko podwójnego dofinansowania. Taki sposób finansowania gwarantuje możliwie najkorzystniejsze uzyskanie efektów dla obszaru rewitalizacji. Ponadto projekty zapisane w dokumencie dają także możliwość stymulowania endogenicznych (lokalnych) źródeł finansowania przedsięwzięć rewitalizacyjnych, szczególnie przy założeniu wzmocnienia lokalnej przedsiębiorczości oraz organizacji społecznych.

Tabela 22. Komplementarność źródeł finansowania – proponowane źródła finansowania (do wyboru)

PROJEKTY PLANOWANE NA LATA 2021-2027	ŹRÓDŁA FINANSOWANIA				
	Europejski Fundusz Rozwoju Regionalnego	Europejski Fundusz Społeczny	Program Rozwoju Obszarów Wiejskich 2014-2020	Środki finansowe województwa Wielkopolskiego	Środki własne gminy Szczytniki
REWITALIZACJA CENTRUM MIEJSCOWOŚCI STAW					
IZBA PAMIĘCI W ŚWIETLICY WIEJSKIEJ W STAWIE. OFERTA ZAJĘĆ OD „JUNIORA” DO „SENIORA” W OSP					
REWITALIZACJA BUDYNKU STAREJ GMINY W IWANOWICACH					
REWITALIZACJA CENTRUM IWANOWIC – CENTRUM USŁUG DLA MIESZKAŃCÓW I SOŁECTW SĄSIEDNICH					
„KULTURALNE” RADLICZYCE – REWITALIZACJA MIEJSCOWOŚCI					
REWITALIZACJA ZAŁOŻENIA PAŁACOWO- PARKOWEGO W SZCZYTNIKACH ZE ZBIORNIKAMI WODNYMI					
CENTRUM SZKOLENIOWO-KULTURALNE W BUDYNKU OSP W SZCZYTNIKACH					

REWITALIZACJA PLACU PRZY OSP W SZCZYTNIKACH					
STWORZENIE PRZESTRZENI REKREACYJNO- SPORTOWEJ W KUCZEWOLI					
PRZEGLĄD ORKIESTR DĘTYCH W PARKACH GMINY SZCZYTNIKI					
REWITALIZACJA NA CELE REKREACYJNO- SPORTOWE					
MIEJSCE PAMIĘCI W MARCHWACZU WRAZ Z POPRAWĄ INFRASTRUKTURY TECHNICZNEJ					

Źródło: opracowanie własne

14. USPOŁECZNIENIE

Gminny Program Rewitalizacji jest dokumentem o charakterze strategicznym, którego skutki wdrożenia obejmują praktycznie wszystkie podmioty zlokalizowane na obszarze rewitalizowanym. Powoduje to konieczność zaangażowania do prac w przygotowaniu i wdrażaniu szerokiego spektrum przedstawicieli sektora samorządowego, pozarządowego i biznesowego. Gmina Szczytniki starała się, aby wszelkie działania, ustalenia i decyzje oparte były na dialogu społecznym i partycypacji. W celu zaangażowania w planowanie i realizację jak największej grupy mieszkańców reprezentujących sektor gospodarczy, samorządowy i organizacji pozarządowych założono ustalenie stałego systemu komunikacji Gminnego Zespołu ds. Rewitalizacji z mieszkańcami. Zaangażowani oni byli w następujące działania:

- przygotowanie diagnozy i jej opiniowanie,
- spotkania konsultacyjno-informacyjne,
- zgłaszanie projektów, które ich zdaniem powinny zostać włączone w Gminny Program Rewitalizacji.

Gmina Szczytniki w roku 2020 rozpoczęła prace na Programem Rewitalizacji (PR) na lata 2020 – 2023, ale po konsultacji z Urzędem Marszałkowskim Województwa Wielkopolskiego podjęła ostatecznie decyzję o dokonaniu uzupełnień i o przygotowaniu Gminnego Programu Rewitalizacji na lata 2021-2027.

W lutym i marcu 2020 roku zostało przeprowadzone badanie ankietowe wśród mieszkańców Gminy Szczytniki, które dotyczyło potrzeb rewitalizacyjnych. Szczególną uwagę kładziono na wypowiedzi osób młodych oraz seniorów. Wyniki badań ankietowych zostały ujęte w pogłębionej diagnozie podobszarów rewitalizacji Gminy Szczytniki.

Niezabezpieczona | gminaszczytniki.pl/2020/02/11/ankieta-programu-rewitalizacji-gminy-szczytniki/?theme=standard

AKTUALNOŚCI GMINA URZĄD DLA MIESZKAŃCÓW KULTURA I EDUKACJA

Aktualności

ANKIETA Programu Rewitalizacji Gminy Szczytniki

Aktualności
Szanowni Państwo,

Celem badania jest poznanie Państwa opinii na temat aktualnych potrzeb w zakresie rewitalizacji (odnowy, odbudowy, ożywienia) w związku z przystąpieniem do opracowania Programu Rewitalizacji Gminy Szczytniki na lata 2020-2023. Ankieta ma charakter anonimowy, a jej wyniki posłużą opracowaniu Diagnostyki lokalnych problemów, która jest elementem Programu Rewitalizacji Gminy Szczytniki. Celem przyczynić się do poprawy warunków życia mieszkańców Gminy Szczytniki.

Rewitalizacja to system działań mających na celu przywrócenie do życia zdegradowanych terenów, obszarów oraz obiektów publicznych, które utraciły dotychczasowe funkcje społeczne czy gospodarcze.

Celem rewitalizacji jest ożywienie społeczne i gospodarcze Gminy Szczytniki, zwiększenie potencjału turystycznego i kulturalnego terenów zdegradowanych.

Wszystkie te działania mają na celu wzrost poziomu życia mieszkańców Gminy Szczytniki.

ANKIETA Programu Rewitalizacji Gminy Szczytniki

Biuletyn Informacji Publicznej Dziennik Ustaw Monitor Polski Portal M.C. obywatel.gov.pl

Kalendarz wydarzeń

<< Lut 2020 >>

p	w	ś	c	p	s	n
27	28	29	30	31	1	2
3	4	5	6	7	8	9
10	11	12	13	14	15	16
17	18	19	20	21	22	23

Źródło: <http://www.szczytniki.ug.gov.pl/>

Aktualności

ZAPROSZENIE NA SPOTKANIE INFORMACYJNE

Aktualności
Wójt Gminy Szczytniki Pan Marek Albrecht zaprasza wszystkich zainteresowanych na cykl spotkań informacyjnych Lokalnego Programu Rewitalizacji dla Gminy Szczytniki.

Spotkania odbędą się:

- **08 czerwca, godzina 16.00 w sali gimnastycznej Zespołu Szkół w Szczytnikach dla sołectw:**

Szczytniki (Szczytniki, Kobylarka), Krowica Zawodnia (Krowica Zawodnia, Grab), Chojno, Murowaniec, Popów, Kuczewola (Kuczewola, Rudunki Szczytnickie, Bronibór), Marcjanów

- **08 czerwca, godzina 18.00 w Sali OSP w Iwanowicach dla sołectw:**

Iwanowice, Sobiesęki Pierwsze, Sobiesęki Drugie (Sobiesęki Drugie, Helenów), Sobiesęki Trzecie (Sobiesęki Trzecie, Poręby), Guzdek-Daniel, Pośrednik (Pośrednik, Włodzimierz), Borek, Korzekwin, Głowczyn, Antonin (Antonin, Kornelin, Pamiątków), Niemiecka Wieś, Iwanowice II (Górki, Krzywda, Strużka), Joanka (Joanka, Mała Gmina),

- **09 czerwca, godzina 16.00 w sali OSP w Radliczycach dla sołectw:**

Radliczyce, Gorzuchy, Marchwacz, Marchwacz-Kolonia, Trzęsów, Krowica Pusta,

- **09 czerwca, godzina 18.00 w Sali OSP w Stawie dla sołectw:**

Staw, Cieszyków, Kościany-Lipka, Mroczy Wielkie, Tymieniec (Tymieniec, Tymieniec-Dwór, Tymieniec-Jastrzęb, Tymieniec-Kąty, Tymieniec-Niwka).

Podczas spotkań zostanie przedstawiona Diagnostyka stanu Gminy Szczytniki oraz wprowadzenie do tematyki rewitalizacji i celu tworzenia Programu rewitalizacji. Przedstawione zostaną zasady składania propozycji

Źródło: <http://www.szczytniki.ug.gov.pl/>

Biuletyn Informacji Publicznej Dziennik Ustaw Monitor Polski Portal M.C. obywatel.gov.pl

Kalendarz wydarzeń

<< Cze 2020 >>

p	w	ś	c	p	s	n
1	2	3	4	5	6	7
8	9	10	11	12	13	14
15	16	17	18	19	20	21
22	23	24	25	26	27	28
29	30	1	2	3	4	5

Załatw sprawę

W dniach 8-9 czerwca 2020 r. miał miejsce cykl spotkań informacyjno-konsultacyjnych. Z racji znacznej liczby sołectw, odbyły się cztery spotkania z następującym podziałem:

- 8 czerwca 2020 roku od godziny 16.00 do 18:00 spotkanie w Szczytnikach z mieszkańcami sołectw: Szczytniki, Krowica Zawodnia, Chojno, Murowaniec, Popów, Kuczewola i Marcjanów,
- 8 czerwca 2020 roku od 18:00 do 20:00 spotkanie w Iwanowicach z mieszkańcami sołectw: Iwanowice, Sobiesęki Pierwsze, Sobiesęki Drugie, Sobiesęki Trzecie, Guzdek-

Daniel, Pośrednik, Borek, Korzekwin, Główczyn, Antonin, Niemiecka Wieś, Iwanowice II i Joanka,

- 9 czerwca 2020 roku od 16:00 do 18:00 spotkanie w Radliczycach z mieszkańcami sołectw: Radliczyce, Gorzuchy, Marchwacz, Marchwacz-Kolonia, Trzęsów i Krowica Pusta,
- 9 czerwca 2020 roku od 18:00 do 20:00 spotkanie w Stawie z mieszkańcami sołectw: Staw, Cieszyków, Kościany-Lipka, Mroczki Wielkie i Tymieniec.

Spotkania miały na celu zaangażowanie lokalnej społeczności, zapewnienie partycypacji społecznej w projekcie, a także wsłuchanie się w potrzeby mieszkańców. Podczas spotkania zebrano uwagi mieszkańców na temat problemów w gminie Szczytniki, w miejscach ich zamieszkania, które później uwzględniono w Gminnym Programie Rewitalizacji.



Źródło: Urząd Gminy w Szczytnikach



Źródło: Urząd Gminy w Szczytnikach

8 lipca 2020 roku odbyło się spotkanie warsztatowe z członkami Gminnego Zespołu ds. Rewitalizacji oraz sołtysami obszarów zdegradowanych. Podczas spotkania przedstawiono koncepcję i ogólne założenia Lokalnego Programu Rewitalizacji oraz omówiono diagnozę stanu istniejącego gminy. W trakcie spotkania dyskutowano nad wstępnymi koncepcjami projektów rewitalizacyjnych oraz poruszono najważniejsze problemy występujące na terenie gminy Szczytniki, ze skupieniem się w szczególności na niekorzystnej sytuacji obszarów zdegradowanych. Omówiono zgłoszone przez mieszkańców drogą pisemną i elektroniczną projekty rewitalizacyjne. W trakcie spotkania dyskutowano szczegółowo nad koncepcjami projektów rewitalizacyjnych. Zostały one dokładnie doprecyzowane. Zwracano uwagę na konieczność zorganizowania warsztatów, zajęć i spotkań skierowanych m.in. do grupy seniorów oraz młodzieży. Poruszono kwestie dokończenia zapoczątkowanych 10 lat wcześniej procesów rewitalizacji w sołectwie Iwanowice.



Źródło: Urząd Gminy w Szczytnikach

Dnia 4 sierpnia 2020 r. o godz. 16:00 miało miejsce spotkanie podsumowujące z udziałem mieszkańców. Odbyło się ono w budynku OSP W Szczytnikach. W trakcie spotkania mieszkańcy nie wnosili większych uwag do przedstawionego dokumentu, potwierdzając słuszność proponowanych przedsięwzięć rewitalizacyjnych odpowiadających na najważniejsze problemy podobszarów rewitalizacji.

Od dn. 20 czerwca 2020 r. mieszkańcy mogli zgłaszać swoje propozycje na fiszki projektowe. Na stronie gminy został opublikowany także projekt Programu Rewitalizacji, dając tym samym mieszkańcom możliwość zapoznania się i zgłaszania uwag.

W związku z decyzją władz Gminy, że ostatecznie przygotowany zostanie Gminny Program Rewitalizacji wcześniejszy Program Rewitalizacji z 2020 roku na lata 2020-2023 został przy zachowaniu wszelkich wymagań ustawowych ponownie poddany konsultacjom społecznym w dniach 22,23,24,29,30.06.2021 roku w celu wyjaśnienia dokonanych drobnych korekt i uściśleń oraz nowego okresu obowiązywania na lata 2021-2007. Przedstawiono także rozszerzone zasady, jakie będą obowiązywały po uchwaleniu GPR w Gminie Szczytniki.

Spotkania konsultacyjne odbyły się w:

Szczytnikach w dniu 22.06.2021

Iwanowicach w dniu 23.06.2021

Radliczycach w dniu 24.06.2021

Marchwaczu w dniu 29.06.2021

Stawie w dniu 30.06.2021



Źródło: Urząd Gminy w Szczytnikach

Na stronie internetowej Urzędu Gminy w Szczytnikach umieszczano informacje o wszystkich działaniach podjętych w ramach opracowywania Gminnego Programu Rewitalizacji. Najpierw w roku 2020 po zakończeniu prac nad Programem Rewitalizacji udostępniono dokument na stronie Urzędu Gminy (patrz poniżej)

Aktualności

LOKALNY PROGRAM REWITALIZACJI DLA GMINY SZCZYTNIKI NA LATA 2020 – 2023

Aktualności

Urząd Gminy w Szczytnikach uprzejmie informuje, że projekt LOKALNEGO PROGRAMU REWITALIZACJI DLA GMINY SZCZYTNIKI NA LATA 2020 – 2023 został udostępniony na stronie internetowej ([tutaj...](#)).

Uwagi do programu można zgłaszać do dnia 14.08.2020 r. w Urzędzie Gminy w Szczytnikach, pokój nr 2 lub pod nr tel. 62 59 71 728.

Kalendarz wydarzeń

<< Sie 2020 >>

p	w	ś	c	p	s	n
27	28	29	30	31	1	2
3	4	5	6	7	8	9

Źródło: <http://www.szczytniki.ug.gov.pl/>

a następnie w roku 2021 ponownie zaproszono mieszkańców na spotkania konsultacyjne (patrz poniżej)

Aktualności

Wójt Gminy Szczytniki zaprasza na spotkania konsultacyjne dotyczące Strategii Rozwoju Gminy Szczytniki na lata 2021-2030 oraz Gminnego Programu Rewitalizacji

 Aktualności

Spotkania odbędą się:

- **22 czerwca, godz. 19.00 w Sali OSP w Szczytnikach**
dla sołectw: Szczytniki (Szczytniki, Kobylarka), Chojno, Murowaniec, Popów, Kuczewola (Kuczewola, Rudunki Szczytnickie, Bronibór), Marcjanów
- **23 czerwca, godz. 19.00 w Sali OSP w Iwanowicach**
dla sołectw: Iwanowice, Iwanowice II (Górki, Krzywda), Niemiecka Wieś, Sobiesęki Pierwsze, Sobiesęki Drugie (Sobiesęki Drugie, Helenów), Sobiesęki Trzecie (Sobiesęki Trzecie, Poreby), Guzdek-Daniel, Pośrednik (pośrednik, Włodzimierz), Borek, Korzekwin, Głowczyn, Antonin (Antonin, Kornelin, Pamiętków), Joanka (Joanka, Mała Gmina)
- **24 czerwca, godz. 19.00 w Sali OSP w Radliczycach**
dla sołectw: Radliczyce (Radliczyce, Pierki), Gorzuchy, Trzęsów
- **29 czerwca, godz. 19.00 w Zespole Szkół w Marchwaczu** dla sołectw: Marchwacz, Marchwacz-Kolonia, Krowica Pusta, Krowica Zawodnia (Krowica Zawodnia, Grab)
- **30 czerwca, godz. 19.00 w Sali OSP w Stawie**
dla sołectw: Staw, Cieszyków, Kościany-Lipka, Mroczi Wielkie, Tymieniec (Tymieniec, Tymieniec-Dwór, Tymieniec-Kąty, Tymieniec-Niwka, Tymieniec-Jastrząb)

Źródło: <http://www.szczytniki.uq.gov.pl/>



Wójt Gminy Szczytniki zaprasza na spotkania konsultacyjne dotyczące Strategii Rozwoju Gminy Szczytniki na lata 2021-2030 oraz Gminnego Programu Rewitalizacji

 Aktualności

Spotkania odbędą się:

- **22 czerwca, godz. 19.00 w Sali OSP w Szczytnikach**
dla sołectw: Szczytniki (Szczytniki, Kobylarka), Chojno, Murowaniec, Popów, Kuczewola (Kuczewola, Rudunki Szczytnickie, Bronibór), Marcjanów
- **23 czerwca, godz. 19.00 w Sali OSP w Iwanowicach**
dla sołectw: Iwanowice, Iwanowice II ...

Czytaj dalej →

Źródło: <http://www.szczytniki.uq.gov.pl/>

Wszystkie spotkania konsultacyjno-informacyjne miały na celu zaangażowanie lokalnej społeczności, zapewnienie partycypacji społecznej w projekcie przygotowania GPR, wsłuchanie się w potrzeby i wątpliwości mieszkańców związane z rewitalizacją. Spotkania miały na celu przedstawienie zgromadzonych danych, omówienie diagnozy oraz omówienie obszarów zdegradowanych i wyznaczonych obszarów rewitalizacji tak, aby każdy mieszkaniec gminy zainteresowany rewitalizacją, mógł uzyskać potrzebne informacje oraz złożyć ewentualne uwagi i wnioski.

Podsumowując, wśród interesariuszy biorących udział w opracowaniu Gminnego Programu Rewitalizacji dla Gminy Szczytniki na lata 2021-2027, na różnych etapach procesu, znaleźli się:

Kalendarz wydarzeń

<< **lis 2021** >>

p	w	ś	c	p	s	n
1	2	3	4	5	6	7
8	9	10	11	12	13	14
15	16	17	18	19	20	21
22	23	24	25	26	27	28
29	30	1	2	3	4	5

- mieszkańcy podobszarów rewitalizacji;
- mieszkańcy pozostałej części gminy;
- podmioty prowadzące lub zamierzające prowadzić na obszarze gminy działalność gospodarczą;
- pracownicy różnych jednostek organizacyjnych samorządu terytorialnego;
- przedstawiciele władz gminy;
- przedstawiciele organizacji pozarządowych.

Przy opracowywaniu Gminnego Programu Rewitalizacji i określaniu obszarów zdegradowanych na terenie gminy Szczytniki zastosowano następujące formy uspołecznienia:

- informowanie – o przystąpieniu do opracowywania Gminnego Programu Rewitalizacji, możliwości przystąpienia do Gminnego Zespołu ds. Rewitalizacji, o przygotowywanej diagnozie. Poinformowano o możliwości opiniowania diagnozy na etapie wyznaczenia obszarów zdegradowanych i podobszarów rewitalizacji, wreszcie o możliwości opiniowania Gminnego Programu Rewitalizacji. Przekazywano sukcesywnie informacje o spotkaniach warsztatowych i spotkaniach konsultacyjno-informacyjnych;
- konsultowanie – pozwoliło to na zwiększony udział obywateli w prowadzonych działaniach. Poza poinformowaniem, dano mieszkańcom możliwość wypowiedzenia się na temat diagnozy, na temat wyznaczonych obszarów zdegradowanych i obszarów rewitalizacji oraz potencjalnie planowanych działaniach na tych obszarach;
- współdecydowanie – wykorzystano tę formę uspołecznienia procesu powstawania Gminnego Programu Rewitalizacji na etapie programowania i w momencie definiowania konkretnych przedsięwzięć rewitalizacyjnych. Dzięki temu mieszkańcy gminy mieli realny wpływ na dotyczące ich (bezpośrednio lub pośrednio) planowane działania.

Podczas spotkań zapewniono interesariuszom szerokie uczestnictwo w dialogu, w dyskusji, możliwość składania wniosków i uwag. Istniała możliwość osobistej aktywności (bezpośredniej), biernej aktywności (poprzez e-mail lub głos w postaci pisma/notatki), umożliwiono także spotkania niepubliczne, zapewniające komfort rozmowy lub zgłoszenia uwag lub propozycji.

W opracowywaniu Gminnego Programu Rewitalizacji dla Gminy Szczytniki na lata 2021-2027 i tym samym w czasie trwania wszystkich działań mających na celu uspołecznienie brali udział eksperci zewnętrzni, którzy byli moderatorami spotkań i doradcami. Spotkania miały charakter konsultacyjno-informacyjny. Na początku przedstawiane były wyniki dotychczasowych prac nad dokumentem Gminnego Programu Rewitalizacji, po czym przewidziany był czas na dyskusję, wyjaśnianie wątpliwości oraz zbieranie uwag i pomysłów m.in. na temat propozycji przedsięwzięć rewitalizacyjnych. Ekspert pełnił również funkcje doradczą przy ustalaniu ostatecznych przedsięwzięć zawartych w GPR oraz możliwościach ich potencjalnego finansowania. Opracowywany dokument był na bieżąco konsultowany z Gminnym Zespołem ds. Rewitalizacji.

W ramach uspołecznienia Gminnego Programu Rewitalizacji podejmowane były także następujące działania:

- umieszczenie na stronie internetowej Urzędu Gminy w Szczytnikach informacji o wszystkich działaniach podjętych w ramach opracowywania Gminnego Programu Rewitalizacji;
- umieszczanie informacji na tablicach ogłoszeń w miejscach publicznie dostępnych;
- bieżące informowanie przez Wójta Gminy Szczytniki;
- organizacja spotkań bezpośrednich z potencjalnymi partnerami społeczno-gospodarczymi.

W ramach zarządzania projektem prowadzone były: planowanie, harmonogramowanie, realizacja i kontrola zadań.

W ramach powołania do Gminnego Zespołu ds. Rewitalizacji było brane pod uwagę doświadczenie kandydatów: znajomość sytuacji społeczno-gospodarczej i przestrzennej gminy, kreatywność, inicjatywa i umiejętność współpracy z lokalną społecznością i w zespole, doświadczenie we współpracy międzysektorowej, sporządzaniu i czytaniu analiz, opracowań i raportów, komunikatywność. Do Gminnego Zespołu ds. Rewitalizacji został ogłoszony otwarty nabór. Zadaniem Gminnego Zespołu ds. Rewitalizacji było m.in.: koordynowanie działań włączających lokalną społeczność w konsultacje społeczne, określenie kierunków działań mających na celu eliminację negatywnych zjawisk oraz wizji obszarów po rewitalizacji, organizacja debat i forum społecznego, ustanowienie hierarchii potrzeb w zakresie działań rewitalizacyjnych, opracowanie systemu monitorowania i oceny Programu.

W ramach zarządzania projektem prowadzone były m.in. działania: umieszczenie informacji na stronie internetowej Urzędu Gminy w Szczytnikach, informacje na tablicach ogłoszeń, bieżące informowanie przez Wójta i Radnych z terenu gminy i organizowanie spotkań.

15. SYSTEM WDRAŻANIA I MONITORINGU

15.1. WDRAŻANIE I MONITORING

Wdrażanie zapisów Gminnego Programu Rewitalizacji dla Gminy Szczytniki na lata 2021-2027 jest kluczowym elementem ich realizacji. Zrealizowanie projektów zaplanowanych w programie jest uzależnione od pozyskania środków finansowych z funduszy zewnętrznych, krajowych i zagranicznych. Dla zapewnienia efektywności programu rewitalizacji konieczne jest sukcesywne wdrażanie i jego realizacja.

Głównym podmiotem odpowiedzialnym za realizację zapisów Gminnego Programu Rewitalizacji jest Urząd Gminy w Szczytnikach, a bezpośrednio Wójt Gminy Szczytniki, który nadzoruje prace i wdrażanie zadań przez merytoryczne i organizacyjne jednostki Urzędu.

W ramach wdrażania Gminnego Programu Rewitalizacji do działania został powołany Gminny Zespół ds. Rewitalizacji oraz zostanie powołany Koordynator ds. Rewitalizacji. W zespole zasiadli przedstawiciele organu wykonawczego, stanowiącego, przedstawiciele kluczowych jednostek organizacyjnych gminy, jednostek pomocniczych oraz przedstawiciele strony społecznej – reprezentanci organizacji społecznych i przedsiębiorcy. Taki skład Zespołu zapewni skuteczne zarządzanie i wdrażanie Gminnego Programu Rewitalizacji oraz pozwoli na zintegrowanie i uspołnienie procesu planowania, wdrażania, monitorowania i ewaluacji lokalnych polityk publicznych w gminie. Zastosowany będzie partycypacyjny model wdrażania, w który będą zaangażowani również lokalni partnerzy z sektorów: publicznych, społecznych i gospodarczych. Urząd Gminy i jednostki Samorządu posiadają wykwalifikowaną kadrę do sprawnego i efektywnego realizowania projektu w sferach społecznej, gospodarczej, przestrzenno-funkcjonalnej, środowiskowej i technicznej, świadczących o kompleksowym procesie wyprowadzenia obszarów ze stanu kryzysowego. Do zadań Koordynatora realizacji Gminnego Programu Rewitalizacji będzie należeć:

- bieżąca obsługa organizacyjna i administracyjna projektu;
- koordynowanie projektem zgodnie z budżetem i harmonogramem;
- nadzór nad finansami – zapewnienie obsługi finansowo-księkowej projektu;
- kontakt z lokalnymi partnerami z sektorów publicznych, społecznych, gospodarczych;

- promocja i bieżąca informacja – prowadzenie konsultacji społecznych;
- koordynowanie wdrażania projektów przewidzianych w Gminnym Programie Rewitalizacji;
- opracowanie i składanie wniosków o dofinansowanie dla projektów rewitalizacyjnych;
- realizacja projektów z zakresu rewitalizacji obszarów zdegradowanych będących w gestii gminy;
- prowadzenie monitoringu oraz ewaluacji wdrażania projektu:
 - monitorowanie podstawowych parametrów Gminnego Programu Rewitalizacji na etapie przyjęcia programu oraz późniejszych jego aktualizacji (m.in. ludność, powierzchnia oraz przestrzenny obraz obszaru zdegradowanego i podobszarów rewitalizacji, lista projektów i przedsięwzięć rewitalizacyjnych zapisanych w programie wraz z podaniem szacowanych kosztów oraz przewidywanych rezultatów, ramy finansowe Gminnego Programu Rewitalizacji wraz z prognozowanym montażem finansowym);
 - monitorowanie stopnia realizacji celów określonych w Gminnym Programie Rewitalizacji (z częstotliwością co najmniej raz na dwa lata), monitorowanie będzie miało formę porównań osiągniętych wskaźników w stosunku do wartości bazowych, świadczących o efektach realizacji danego projektu;
 - monitorowanie skutków realizacji Gminnego Programu Rewitalizacji, poprzez analizę poziomu wskaźników wykorzystywanych na etapie delimitacji, dokonywaną cyklicznie co najmniej raz na dwa lata od momentu przyjęcia dokumentu do końca okresu obowiązywania, w odniesieniu do wartości analogicznych wskaźników (wyjściowych) obliczonych na etapie wyznaczenia w/w obszarów (analiza efektywności podejmowanych działań rewitalizacyjnych);
 - bieżące monitorowanie poziomu wdrażania Gminnego Programu Rewitalizacji – aktualizowana na bieżąco lista przyjętych w programie przedsięwzięć podstawowych i uzupełniających ze statusem: „zakładane do realizacji”, „w trakcie realizacji” lub „zrealizowane”, w zależności od aktualnego postępu rzeczowego, wraz z podaniem poniesionych kosztów, stworzonego montażu

finansowego, a także ewentualnych rezultatów ich wdrożenia – efekty rzeczowe.

Sprawozdania zawierające wymienione informacje będą przygotowywane raz na dwa lata w formie Raportów z postępów realizacji Gminnego Programu Rewitalizacji dla Gminy Szczytniki na lata 2021-2027 przez Koordynatora. Dokument będzie udostępniany/przekazywany w formie elektronicznej do Departamentu Polityki Regionalnej Urzędu Marszałkowskiego Województwa Wielkopolskiego co dwa lata (pierwsze na początku 2023 r.) Uzupełnieniem dla powyższego sprawozdania będzie „Formularz efektów monitorowania programów rewitalizacji”, którego wzór zawarto w załączniku do Zasad programowania i wsparcia rewitalizacji w ramach WRPO 2014+. Formularz będzie wypełniany co dwa lata i dostarczany do Departamentu Polityki Regionalnej Urzędu Marszałkowskiego Województwa Wielkopolskiego, zgodnie z wytycznymi określonymi w powyższych Zasadach.

Dodatkowo w celu wdrażania i monitorowania zaplanowanych działań rewitalizacyjnych w Gminnym Programie Rewitalizacji zostaną powołane odpowiednie komórki organizacyjne Urzędu Gminy w Szczytnikach. Odpowiedzialne będą również za przygotowanie dokumentacji niezbędnej przy projekcie, opracowanie raportów monitoringowych, zapewnienie promocji projektów rewitalizacyjnych będących w gestii gminy.

Wyznaczenie Koordynatora realizacji Gminnego Programu Rewitalizacji upraszcza komunikację i przyczynia się do sprawnej realizacji projektu oraz szybkiego przeciwdziałania ewentualnym ryzykom i nieprawidłowościom przy realizacji.

Zapewniony będzie osobisty kontakt Koordynatora z innymi pracownikami Urzędu w celu omówienia bieżących spraw i podejmowania decyzji w projekcie oraz reagowania na potencjalne nieprawidłowości. Decyzje podejmowane będą na zasadzie konsensusu licząc się z opinią wszystkich. Kontrolę nad Koordynatorem i realizacją projektu będzie sprawować Wójt Gminy Szczytniki, uczestniczyć będzie również w ważnych spotkaniach i w podejmowaniu kluczowych decyzji. Koordynator w sprawach istotnych będzie komunikował się z interesariuszami, mając na uwadze całościowy system realizacji procesu rewitalizacji.

Nieodzowną częścią realizacji procesu rewitalizacji jest informowanie i promocja Gminnego Programu Rewitalizacji. Obowiązek ten spoczywa na Koordynatorze oraz Gminie Szczytniki.

Skutecznym sposobem włączenia interesariuszy w proces wdrażania Gminnego Programu Rewitalizacji będą broszurki, plakaty informujące o możliwościach pozyskiwania finansowania inwestycji ze środków zewnętrznych. Informowanie na stronie Urzędu Gminy w Szczytnikach pozwoli zainteresowanym na szybki dostęp do podstawowych informacji. Ponadto organizacja różnego rodzaju seminariów, wykładów czy prezentacji pozwoli na zwiększenie obustronnego przepływu informacji.

Monitoring powinien opierać się na bieżącej, wieloaspektowej analizie stopnia zmian zachodzących na obszarze rewitalizacji, w tym sytuacji społeczno-gospodarczej oraz zbieżności efektów działań rewitalizacyjnych z założoną wizją i celami rewitalizacji. Mierząc stopień zmian zachodzących na terenie objętym Gminnym Programem Rewitalizacji należy oprzeć się na wskaźnikach, które posłużyły do wskazania jego granic. Za wartość bazową w tym względzie uznano wartość stwierdzoną na obszarze zdegradowanym w badanym okresie. Za wartość docelową, zaplanowaną do osiągnięcia do roku 2027, uznano wartość średnią dla gminy. W sytuacji, gdy średnia dla gminy była gorsza od wartości wskaźnika dla obszaru zdegradowanego, za sytuację docelową uznano utrzymanie obecnej wartości wskaźnika w 2027 roku.

Tabela 23. Wskaźniki Lokalnego Programu Rewitalizacji

Zjawisko	Wskaźnik	Wartość bazowa w 2018 r.	Wartość docelowa w 2027 r.
Depopulacja – zgony	Dynamika zmian ludności – zgony w poszczególnych sołectwach w przeliczeniu na 1000 mieszkańców gminy	Szczytniki: 1,02	Szczytniki: 0,34
		Staw: 0,89	Staw: 0,34
		Radliczyce: 1,27	Radliczyce: 0,34
		Kuczewola: 0,51	Kuczewola: 0,34
		Iwanowice: 0,13	Iwanowice: 0,13
		Marchwacz: 1,02	Marchwacz: 0,34
Starzenie się społeczeństwa	Liczba osób w wieku poprodukcyjnym w stosunku do liczby	Szczytniki: 18,27	Szczytniki: 5,89

	mieszkańców w przeliczeniu na 1000 mieszkańców gminy – przeciwdziałanie poprzez realizację fiszek projektowych, wzrost atrakcyjności Szczytnik, Marchwacza, Stawu, Radliczyc, Kuczewoli i Iwanowic przekonanie młodych osób do pozostania w gminie	Staw: 14,59	Staw: 5,89
		Radliczyce: 14,08	Radliczyce: 5,89
		Kuczewola: 9,90	Kuczewola: 5,89
		Iwanowice: 11,04	Iwanowice: 5,89
		Marchwacz: 7,99	Marchwacz: 5,89
Bezrobocie	Liczba bezrobotnych w przeliczeniu na 1000 mieszkańców gminy	Szczytniki: 0,76	Szczytniki: 0,21
		Staw: 0,00	Staw: 0,00
		Radliczyce: 0,63	Radliczyce: 0,21
		Kuczewola: 0,13	Kuczewola: 0,13
		Iwanowice: 0,00	Iwanowice: 0,00
Ubóstwo	Liczba osób korzystająca ze wsparcia pomocy społecznej w przeliczeniu na 1000 mieszkańców gminy	Szczytniki: 3,05	Szczytniki: 1,51
		Staw: 2,41	Staw: 1,51
		Radliczyce: 3,93	Radliczyce: 1,51
		Kuczewola: 3,43	Kuczewola: 1,51
		Iwanowice: 1,78	Iwanowice: 1,51
Liczba zarejestrowanych podmiotów gospodarczych	Liczba zarejestrowanych podmiotów gospodarczych w przeliczeniu na 1000 mieszkańców gminy	Szczytniki: 1,27	Szczytniki: 1,27
		Staw: 0,38	Staw: 0,38
		Radliczyce: 0,63	Radliczyce: 0,63
		Kuczewola: 0,00	Kuczewola: 0,21
		Iwanowice: 0,00	Iwanowice: 0,21
		Marchwacz: 0,00	Marchwacz: 0,21

Liczba zawieszonych podmiotów gospodarczych	Liczba zawieszonych podmiotów gospodarczych w przeliczeniu na 1000 mieszkańców gminy	Szczytniki: 0,51	Szczytniki: 0,15
		Staw: 0,25	Staw: 0,15
		Radliczyce: 0,38	Radliczyce: 0,15
		Kuczewola: 0,51	Kuczewola: 0,15
		Iwanowice: 0,00	Iwanowice: 0,00
		Marchwacz: 0,00	Marchwacz: 0,00
Infrastruktura kanalizacyjna	Wyposażenie w infrastrukturę kanalizacyjną	Szczytniki: 0	Szczytniki: 1
		Staw: -1	Staw: 1
		Radliczyce: -1	Radliczyce: 1
		Kuczewola: 0	Kuczewola: 1
		Iwanowice: -1	Iwanowice: 1
		Marchwacz: -1	Marchwacz: 1
Nagromadzenie wyrobów zawierających azbest	<p>Masa pokryć azbestowych na terenie gminy</p> <p><i>Gmina Szczytniki realizuje Powiatowy Program Usuwania Azbestu i Wyrobów Zawierających Azbest i sukcesywnie usuwa wyroby zawierające azbest na terenie gminy.</i></p> <p><i>W związku z powyższym gmina nie zaplanowała żadnego projektu związanego z usuwaniem azbestu, ponieważ pracuje nad tym problemem na bieżąco.</i></p>	2 835 615 kg	1 417 807,5 kg

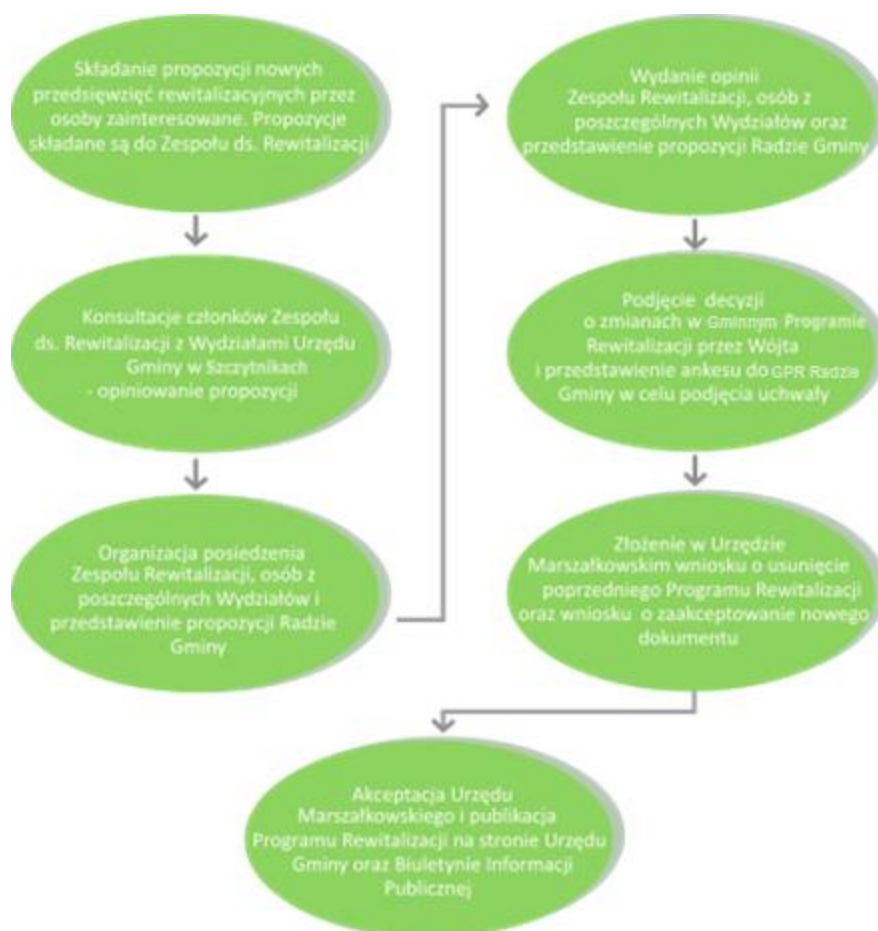
Źródło: opracowanie własne

15.2. AKTUALIZACJA

Gminny Program Rewitalizacji będzie posiadać formułę otwartą, dlatego w przypadku zmiany wymogów prawnych, pojawiania się nowych problemów, zmian w otoczeniu oraz

potrzeby utworzenia nowych projektów – będzie on aktualizowany. Zmiany sytuacji społeczno-gospodarczej gminy, potrzeby mieszkańców obszarów zdegradowanych, możliwości budżetu gminy Szczytniki oraz dostępność środków zewnętrznych będą determinować nowych odbiorców i zakres nowych projektów. Informacje o stanie realizacji GPR oraz ewentualnych zamierzeniach aktualizujących dokument będą publicznie udostępniane. Dokument będzie aktualizowany na podstawie bieżących danych dotyczących postępu prac w projektach i przedsięwzięciach rewitalizacyjnych.

Ewentualna aktualizacja GPR zostanie poprzedzona konsultacjami społecznymi poprzez bezpośrednie konsultacje z mieszkańcami w zakresie identyfikacji nowych problemów i potrzeb rewitalizacyjnych. Następnie zostanie sporządzona lista nowych zadań rewitalizacji uwzględniająca potrzeby interesariuszy, która przedłożona zostanie Radzie Gminy w Szczytnikach. W przypadku pojawienia się nowym propozycji przedsięwzięć rewitalizacyjnych będzie miała zastosowanie uporządkowana ścieżka postępowania.



Rysunek 31. Schemat postępowania w przypadku aktualizacji GPR
 Źródło: opracowanie własne

16. PODSUMOWANIE STRATEGICZNEJ OCENY ODDZIAŁYWANIA NA ŚRODOWISKO

Wójt Gminy Szczytniki zwrócił się z wnioskiem do Regionalnego Dyrektora Ochrony Środowiska w Poznaniu oraz Wielkopolskiego Państwowego Wojewódzkiego Inspektora Sanitarnego w Poznaniu o uzgodnienie odstąpienia od przeprowadzenia strategicznej oceny oddziaływania na środowisko projektu dokumentu Gminnego Programu Rewitalizacji dla Gminy Szczytniki na lata 2021-2027.

Regionalny Dyrektor Ochrony Środowiska w Poznaniu pismem z dnia2021 r. nr sprawy poinformował Wójta Gminy Szczytniki, że projekt Gminnego Programu Rewitalizacji dla Gminy Szczytniki na lata 2021-2027 nie wymaga przeprowadzenia strategicznej oceny oddziaływania na środowisko.

Wielkopolski Państwowy Wojewódzki Inspektor Sanitarny pismem z dnia2021 r. znak również uzgodnił pozytywnie możliwość odstąpienia od procedury przeprowadzenia strategicznej oceny oddziaływania na środowisko dla Gminnego Programu Rewitalizacji dla Gminy Szczytniki na lata 2021-2027.

Zgodnie z art. 48 ustawy z dnia 3 października 2008 r. o udostępnianiu informacji o środowisku i jego ochronie, udziale społeczeństwa w ochronie środowiska oraz o ocenach oddziaływania na środowisko (Dz. U. z 2020 r., poz. 283), zwanej dalej ustawą OOŚ, organ opracowujący projekty dokumentów, o których mowa w art. 46 pkt 2, może po uzgodnieniu z właściwymi organami, o których mowa w art. 57 i 58 (w przedmiotowym przypadku Regionalnym Dyrektorem Ochrony Środowiska i Wielkopolskim Państwowym Wojewódzkim Inspektorem Sanitarnym), odstąpić od przeprowadzenia strategicznej oceny oddziaływania na środowisko, jeżeli uzna, że realizacja postanowień danego dokumentu nie spowoduje znaczącego oddziaływania na środowisko.

17. SPIS RYSUNKÓW

Rysunek 1. Podział gminy Szczytniki.....	39
Rysunek 2. Rozkład przestrzenny problemu największej liczby zgonów w gminie Szczytniki	43
Rysunek 3. Rozkład przestrzenny problemu największej liczby wymeldowań w gminie Szczytniki	44
Rysunek 4. Rozkład przestrzenny największej liczby osób w wieku poprodukcyjnym w gminie Szczytniki	46
Rysunek 5. Rozkład przestrzenny największej liczby bezrobotnych w gminie Szczytniki	47
Rysunek 6. Rozkład przestrzenny problemu ubóstwa w gminie Szczytniki	49
Rysunek 7. Rozkład przestrzenny problemu niskiej aktywności gospodarczej w gminie Szczytniki – liczba aktywnych firm.....	51
Rysunek 8. Rozkład przestrzenny problemu niskiej aktywności gospodarczej w gminie Szczytniki – zawieszona firma.....	51
Rysunek 9. Rozkład przestrzenny liczby zabytków w gminie Szczytniki.....	53
Rysunek 10. Rozkład przestrzenny wyposażenia w sieć kanalizacyjną na terenie gminy Szczytniki.....	54
Rysunek 11. Rozkład przestrzenny wyposażenia w obiekty sportowe w gminie Szczytniki	56
Rysunek 12. Rozkład przestrzenny wskaźnika degradacji stanu technicznego obiektów budowlanych w gminie Szczytniki.....	58
Rysunek 13. Rozkład przestrzenny negatywnego oddziaływania akustycznego w gminie Szczytniki ..	59
Rysunek 14. Rozkład przestrzenny występowania wyrobów zawierających azbest w gminie Szczytniki	60
Rysunek 15. Rozkład przestrzenny natężenia zjawisk kryzysowych w poszczególnych sołectwach gminy Szczytniki.....	64
Rysunek 16. Podobszary rewitalizacji na tle gminy Szczytniki	67
Rysunek 17. Podobszar rewitalizacji w Marchwaczu	69
Rysunek 18. Podobszar rewitalizacji w Radliczycach	69
Rysunek 19. Podobszar rewitalizacji w Stawie	70
Rysunek 20. Podobszar rewitalizacji w Szczytnikach.....	70
Rysunek 21. Podobszar rewitalizacji w Kuczewoli.....	71
Rysunek 22. Podobszar rewitalizacji w Iwanowicach.....	72
Rysunek 23. Podobszar rewitalizacji w Stawie - obszar zagrożenia powodzią (Q 0,2%).....	79
Rysunek 24. Podobszar rewitalizacji w Stawie - obszar zagrożenia powodzią (Q 1%).....	79

Rysunek 25. Podobszar rewitalizacji w Stawie - obszar zagrożenia powodzią (Q 10%).....	79
Rysunek 26. Podobszar rewitalizacji w Marchwaczu - obszar zagrożenia powodzią (Q 0,2%)	84
Rysunek 27. Podobszar rewitalizacji w Marchwaczu - obszar zagrożenia powodzią (Q 1%).....	85
Rysunek 28. Podobszar rewitalizacji w Marchwaczu - obszar zagrożenia powodzią (Q 10%).....	85
Rysunek 29. Komplementarność przestrzenna – Szczytniki.....	136
Rysunek 30. Komplementarność przestrzenna – Radliczyce	137
Rysunek 31. Komplementarność przestrzenna – Staw	137
Rysunek 32. Komplementarność przestrzenna – Kuczewola	138
Rysunek 33. Komplementarność przestrzenna – Marchwacz.....	138
Rysunek 34. Schemat postępowania w przypadku aktualizacji GPR.....	169

18. SPIS TABEL

Tabela 1. Powiązanie Strategii Rozwoju Powiatu Kaliskiego z GPR	24
Tabela 2. Powiązanie Studium uwarunkowań i kierunków zagospodarowania przestrzennego Gminy Szczytniki z Gminnym Programem Rewitalizacji.....	25
Tabela 3. Powiązanie Strategii Rozwoju Gminy Szczytniki z GPR.....	27
Tabela 4. Powiązanie Powiatowej Strategii Rozwiązywania Problemów Społecznych na lata 2014-2020 z GPR	28
Tabela 5. Jednostki gminy do delimitacji	40
Tabela 6. Wskaźniki użyte na potrzeby wyznaczenia granic obszarów kryzysowych w gminie	40
Tabela 7. Liczba zgonów i wymeldowani w gminie Szczytniki w 2018 roku	42
Tabela 8. Liczba osób w wieku poprodukcyjnym w gminie Szczytniki w 2018 r.....	44
Tabela 9. Rozkład bezrobotnych w gminie Szczytniki według miejsc zamieszkania (dane na 31.12.2018 r.)	46
<i>Tabela 10. Liczba osób pobierających zasiłki w gminie Szczytniki w 2018 roku</i>	<i>48</i>
Tabela 11. Liczba zarejestrowanych i zawieszonych podmiotów gospodarczych w gminie Szczytniki (dane z 2018 roku)	50
Tabela 12. Liczba zabytków w gminie Szczytniki.....	52
Tabela 13. Obiekty sportowe zlokalizowane w gminie Szczytniki	55
Tabela 14. Liczba budynków mieszkalnych komunalnych wybudowanych przed 1989 rokiem w gminie Szczytniki.....	56
Tabela 15. Masa zinwentaryzowanych pokryć azbestowych w gminie Szczytniki.....	59
Tabela 16. Zestawienie problemów w gminie Szczytniki	61
<i>Tabela 17. Podobszary objęte rewitalizacją – ludność i powierzchnia</i>	<i>72</i>
Tabela 18. Indykatywne ramy finansowe	128
Tabela 19. Szacunkowy podział kosztów	133
Tabela 20. Komplementarność problemowa	141
Tabela 21. Komplementarność międzyokresowa	145

Tabela 22. Komplementarność źródeł finansowania – proponowane źródła finansowania (do wyboru)	150
Tabela 23. Wskaźniki Lokalnego Programu Rewitalizacji.....	165

19. SPIS WYKRESÓW

Wykres 1. Problemy społeczne w Szczytnikach – liczba wskazań.....	74
Wykres 2. Problemy gospodarcze w Szczytnikach – liczba wskazań	75
Wykres 3. Problemy przestrzenno-funkcjonalne w Szczytnikach – liczba wskazań	76
Wykres 4. Problemy techniczne w Szczytnikach – liczba wskazań	76
Wykres 5. Problemy środowiskowe w Szczytnikach – liczba wskazań	77
Wykres 6. Problemy społeczne w Marchwaczu – liczba wskazań	82
Wykres 7. Problemy gospodarcze w Marchwaczu – liczba wskazań	83
Wykres 8. Problemy przestrzenno-funkcjonalne w Marchwaczu – liczba wskazań	84
Wykres 9. Problemy techniczne w Marchwaczu – liczba wskazań	84
Wykres 10. Problemy środowiskowe w Marchwaczu – liczba wskazań	85