

**UCHWAŁA NR XLVII / 248 / 2022
RADY GMINY SZCZYTNIKI**

z dnia 19 maja 2022 r.

w sprawie przyjęcia Soleckiej Strategii Rozwoju Wsi Radliczyce i Pieńki na lata 2022-2027

Na podstawie art. 18 ust. 2 pkt 6 ustawy z dnia 8 marca 1990 r. o samorządzie gminnym (tj. Dz. U. z 2021 r., poz. 1372 ze zm.) uchwała się, co następuje:

§ 1. Zatwierdza się Solecką Strategię Rozwoju Wsi Radliczyce i Pieńki na lata 2022-2026, przyjętą Uchwałą Nr 1/2022 Zebrania Wiejskiego Sołectwa Radliczyce z dnia 25 lutego .2022 r. w brzmieniu załącznika do niniejszej uchwały.

§ 2. Wykonanie uchwały powierza się Wójtowi Gminy Szczytniki

§ 3. Uchwała wchodzi w życie z dniem podjęcia.

Przewodniczący Rady

Bogdan Augustyniak

SOŁECKA STRATEGIA ROZWOJU WSI RADLICZYCE I PIEŃKI

w gminie Szczytniki na lata 2022-2026



źródło: www.geoportal360.pl

Dokument sporządzony przez przedstawicieli
Grupy odnowy wsi:
Magdalena Ziółkowska, Andrzej Ekiert, Kazimierz Lewandowski
z udziałem moderatorów: *Nina Kropidłowska, Dariusz Piechowiak*

Styczeń 2022

SPIS TREŚCI

1. Wstęp	3
2. Karta diagnozy zaawansowania odnowy Wsi	4
3. Sprawozdanie z wizji w terenie	6
4. Analiza zasobów	9
5. Analiza SWOT	12
6. Analiza potencjału rozwojowego Wsi	13
7. Wizja Wsi	15
8. Program długoterminowy Odnowy Wsi	16
9. Program krótkoterminowy Odnowy Wsi.....	20

1. WSTĘP

Niniejszy dokument powstał w wyniku prac członków Grupy Odnowy Wsi – dla wsi Radliczyce i Pieńki w gminie Szczytniki biorących udział w warsztatach organizowanych w dniach 10,11 grudnia 2021 r. w ramach programu „Wielkopolska Odnowa Wsi 2020+”

Strategia określa drogę do wyznaczonego celu, jakim jest poprawa warunków życia w sołectwie. Służy jego rozwojowi poprzez uporządkowanie działań podejmowanych przez różne grupy społeczności lokalnej. Ma charakter integracyjny w stosunku do mieszkańców, organizacji pozarządowych oraz urzędu gminy. Sołecka Strategia Rozwoju powstała z myślą o usystematyzowaniu dostępnej wiedzy na temat zasobów miejscowych, a równocześnie dla określenia dróg jej rozwoju na lata 2021 – 2026.

W założeniach, rozwój ten ma dotyczyć tworzenia i modernizacji miejscowej infrastruktury, poprawy warunków bytowych i bezpieczeństwa mieszkańców, promowania i aktywizacji działań środowisk lokalnych na rzecz zrównoważonego rozwoju miejscowości. Rozwój ten będzie postępował w sposób zapewniający pełne wykorzystanie i poszanowanie posiadanych zasobów przyrodniczych, kulturalnych i socjalnych, przy jednoczesnym zachowaniu tradycji i dziedzictwa kulturowego. Realizacja planowanych działań pozwoli na wielopłaszczyznową odnowę miejscowości, tym samym w sposób znaczący podniesie jakość życia jej mieszkańców.

W toku prac na strategię rozwoju wsi zrealizowano następujące zadania:

- Przeprowadzono analizę zasobów, która uświadomiła mieszkańcom jakie znaczenie mają te dobra dla dalszego rozwoju społeczności.
- Przeprowadzono analizę SWOT dla wsi, która określa jej mocne i słabe strony, występujące szanse i zagrożenia dla rozwoju.
- Sformułowano Wizję hasłową i opisową wsi – opis stanu miejscowości i jej społeczności lokalnej, jaka ma być osiągnięta.
- Zaproponowano listę kluczowych zadań do realizacji w horyzoncie: krótkoterminowym (2 lat) oraz długoterminowym (5 lat). Plany prowadzą do urzeczywistnienia zawartej w strategii wizji, wskazują w jaki sposób i jakimi środkami mieszkańcy będą starali się go osiągnąć.

KARTA DIAGNOZY ZAAWANSOWANIA ODNOWY WSI

wraz ze sprawozdaniem z wizji w terenie

Gmina: Szczytniki

Sołectwo: Radliczyce

Liczba mieszkańców: 587

Faza odnowy	Zakres działań	*	Rozwój organizacyjny	*	Sterowanie rozwojem	*
A Inicjalna	brak działań		istnienie tylko rada sołectka		brak planowania działań w wymiarze całej wsi	
	działania fragment. lub dotyczące wąskiej grupy		rozproszone działanie organizacji			
	działania spontaniczne	X				
	porządkowanie wsi	X	zawiązana grupa odnowy wsi	X	opracowanie planu i programu odnowy dla całej wsi	X
	projekty startowe (z programu krótkoterminowego)	X				
	przekonywanie mieszkańców do idei odnowy wsi i integrowanie wokół pierwszych przedsięwzięć	X	podjmuje się kroki na rzecz skoordynowania działań organizacji we wsi	X	planowanie w krótkim horyzoncie czasowym	X
B Początkowa	różnorodne projekty (z programu długoterminowego) nastawione na usunięcie podstawowych barier i zaspokojenie głównych potrzeb		liczna grupa odnowy wsi (skupia przedstawicieli organizacji i instytucji)		systematyczne planowanie działań, (np. roczne plany rzeczowo-finansowe, kalendarze imprez)	
			zawiązane stowarzyszenie na rzecz rozwoju (odnowy) wsi		wykorzystywanie gminnych instrumentów wsparcia	
			skoordynowane działanie organizacji obecnych we wsi		proste instrumenty komunikacji wewnętrznej	
C Zaawansowana	projekty jakościowo zmieniające kluczowe obszary życia oraz kształtujące strukturę wsi		„koalicja” organizacji i instytucji na rzecz odnowy wsi		projektowanie działań (projekty)	
					pozyskiwanie środków zewnętrznych	

SOŁECKA STRATEGIA ROZWOJU dla wsi Radliczyce i Pieńki w gminie Szczytniki.

<p style="text-align: center;">D Całościowa</p>	<p>projekty wyróżniając wieś, kształtuje się centrum wiejskie</p>	<p>liczne stowarzyszenie odnowy wsi</p>	<p>systematyczne planowanie rozwoju (aktualizowanie planu i programu odnowy wsi)</p>
	<p>powszechnie zaangażowanie mieszkańców w projekty publiczne</p>	<p>animacja aktywności poszczególnych grup mieszkańców</p>	<p>rozwinięta komunikacja wewnętrzna</p>
	<p>powszechna odnowa prywatnych posesji</p>	<p>stowarzyszenie odnowy wsi instytucją rozwoju lokalnego (Centrum Aktywności Lokalnej)</p>	<p>promocja wsi</p>
	<p>lokalnie oraz regionalnie powiązane ze sobą projekty wywołujące efekt synergiczny (nacisk na tworzenie miejsc pracy)</p>	<p>rozwój wsi oparty na aktywności kluczowych grup mieszkańców (rolników, przedsiębiorców, młodzieży, kobiet) i stowarzyszeń</p>	<p>kompleksowe i szczegółowe planowanie przestrzenne</p>
	<p>ukształtowane „centrum wiejskie”</p>		<p>powszechny udział grup mieszkańców w strategicznym planowaniu rozwoju</p>
	<p>świadome kształtowanie czynników rozwoju (np. wykorzystania odnawialnych energii)</p>	<p>rozwinięta promocja oraz komunikacja z otoczeniem</p>	<p>instrumenty wsparcia działań prywatnych</p>
	<p>projekty kreujące „wieś tematyczną”</p>		
	<p>dostosowanie projektów prywatnych do programu odnowy wsi</p>		

Wstaw X gdy spełnia warunek

SOLECKA STRATEGIA ROZWOJU dla wsi Radliczyce i Pieńki w gminie Szczytniki.

Sprawozdanie z wizji w terenie

Miejsce i data przeprowadzenia wizji: Radliczyce, Pienki, 05.12.2021 r. Uczestnicy: Sołtys sołectwa Radliczyce Andrzej Ekiert, moderatorzy: N.Kropidłowska, D.Piechowiak.

Sołectwo Radliczyce w skład którego wchodzi dwie wsie: Radliczyce i Pienki położone jest w Gminie Szczytniki w powiecie kaliskim . Obydwie miejscowości położone są na obrzeżach gminy, w północno- wschodniej części. Sołectwo posiada dobre warunki komunikacyjne, główne szlaki to droga powiatowa i drogi gminne w części oświetlonej chodnikiem oraz drogi wewnętrzne. Ponadto przez wieś Radliczyce przebiega linia kolejowa z przystankiem kolejowym na trasie Ostrów Wlkp. – Łódź.Swoje przystanki ma też tutaj szlak rowerowy „Szlakiem dębów i paproci”. Zabudowa wsi przeważająco zwarta, budynki zlokalizowane przy drodze powiatowej i drodze gminnej, w większości domy jednorodzinne oraz budynki mieszkalne i gospodarcze. Wsie mają więc mieszany charakter – rolniczy i pozarolniczy. Mieszkańcy zajmują się produkcją rolną, część z nich dojeżdżają do pobliskich zakładów. Wieś jest zводociagowana, nie ma kanalizacji sanitatnej ani sieci gazociągowej, sieć telekomunikacyjna- dobrze rozwinięta brakuje światłowodu. Na terenie Radliczyce znajduje się wieża ciśnień - budynek w formie wieży, który zapewniał stabilne ciśnienie wodociągu i budynek po dawnej poczekalni PKP. Na terenie sołectwa funkcjonuje-Zespół Szkół wraz z boiskami, placem zabaw i siłownią. Przy szkole znajduje się dawny Dworek/ Pałacyk objęty opieką konserwatora. Miejscem kultu religijnego jest kaplica pod wezwaniem św. Maksymiliana Marii Kolbe. Miejscem spotkań jest remiza, świetlica wiejska. Funkcjonuje tu aktywna Ochotnicza Straż Pożarna i niesformalizowane Koło Gospodyń Wiejskich.Mieszkańcy bardzo dbają o tradycje i historię.Sołectwo jest uczestnikiem Programu Wielkopolska Odnowa Wsi.


Sporządził: N. Kropidłowska, D. Piechow



1. Zabytkowy dworek/pałacyk przy szkole podstawowej



2. Kaplica Św. Maksymiliana Kolbego



3. Wieża ciśnień

ANALIZA ZASOBÓW

ANALIZA ZASOBÓW – CZĘŚĆ I wieś: RADLICZYCE ilość mieszkańców 587 (na dzień 31 grudnia 2020)					
RODZAJ ZASOBU *		Opis (nazwanie) zasobu jakim wieś dysponuje	Znaczenie zasobu (odpowiednio wstaw X)		
			Małe	Duże	Wyróżniające
PRZYRODNICZY	walory krajobrazu, rzeźby terenu	Teren nizinny, przeważają pola uprawne, sady		X	
	stan środowiska	W okresach jesienno – zimowych bardzo duże zanieczyszczenie powietrza pyłami i spalinami emitowanymi z „niskiej emisji” związanej z c.o.		X	
	walory klimatu	Umiarkowany, często występuje susza		X	
	walory szaty roślinnej	Drzewostan- akacje, klony, jesiony, lipy		X	
	cenne przyrodniczo obszary lub obiekty	Zabytkowy park przy szkole podstawowej, 100- letni drzewostan w parku; dąb szypułkowy, klony, jesiony			X
	świat zwierzęcy (ostoję, siedliska)	Lisy, sarny polne		X	
	wody powierzchniowe (cieki, rzeki, stawy)	Staw na skraju parku, wysychający w okresie suszy,		X	
	wody podziemne	Nie zidentyfikowano			
	gleby	Klasa gleb, w większości IV i V		X	
	kopaliny	Nie zidentyfikowano			
walory geotechniczne	Nie zidentyfikowano				
KULTUROWY	walory architektury	Zabudowa jednorodzinna, zwarta przy drogach, dużo zabudowań z czerwonej cegły, czworaki	X		
	walory przestrzeni wiejskiej publicznej	Świetlica wiejska wraz z placem, (budynek OSP), szkoła z salą gimnastyczną i kompleksem boisk, przedszkole, Kaplica Św. Maksymiliana, obiekty Gminnej Spółdzielni, 3 punkty handlowe,		X	
	walory przestrzeni wiejskiej prywatnej	Czworaki , pozostała zabudowa - domy jednorodzinne, zadbane.	X		
	zabytki i pamiątki historyczne	Park dworski z poł. XIX w. o pow. 4,2 ha. Wieża ciśnień, stacja kolejowa- obiekty z 1917r. Budynek starej szkoły- dawny pałacyk rodziny Szcześniewskich		X	
	osobliwości kulturowe	Nie występują			
	miejsca, osoby i przedmioty kultu	Przydrożne krzyż 3 szt, kapliczki 1 szt, Kaplica,		X	
	święta, odpusty, pielgrzymki	Dożynki gminne, obchodzone są też święta narodowe Wszystkie kościołne: różańcowe, majowe przy krzyżu, odpust w sierpniu w Kaplicy Św. Maksymiliana		X	
	tradycje, obrzędy, gwara	Mikołajki, Wigilia środowiskowa, Dożynki Gminne i Parafialne		X	
	legends, podania i fakty historyczne	Wieś Radliczyce jest najstarszą miejscowością w całej gminie Szczytniki. Pierwsze adnotacje w kronikach polskich pochodzą z 1136 roku. Są trzy źródła od których nazwa miejscowości mogła powstać: Stanisława Radlickiego, który miał w panowaniu wieś w XVI w., <u>radej</u> , które były tutaj wyrabiane. W wieku XIX i XX wieś była w posiadaniu rodziny Szcześniewskich. Ostatnim właścicielem był Zawadzki, który zarządzał nią do początku II wojny światowej. Wieś na początku swego istnienia liczyła 16 zagród i 139 mieszkańców z folwarkiem. Na obszarze dworskim znajdowała się gorzelnia, cegielnia i młyn oraz pokłady margli i torfu. Wieś bardzo powoli się rozwijała. W drugiej połowie XIX w. liczyła 30 zagród. W roku 1905 ukończono budowę linii kolejowej. Do dziś zachował się pałacyk obok którego znajduje się nowoczesna szkoła o współczesnej architekturze, która została oficjalnie oddana do użytku 6 września 2000 roku. W miejscowości znajduje się kaplica pod wezwaniem św. Maksymiliana Marii Kolbe, która została wybudowana w latach 80 i przynależy do parafii <u>Rajsko</u> .			X
	przekazy literackie	Nie występują			

	ważne postacie i przekazy historyczne	Jan Radlica biskup krakowski od roku 1382, lekarz królów polskich i francuskich, który urodził się w Radliczycach			
	specyficzne nazwy	Pólko			
	specyficzne potrawy	Placki ziemniaczane			
	dawne zawody	Stolarz, kowal			
	zespoły artystyczne, twórcy	Niegdyś działał Zespół Ludowy „Radliczanki”			
ANALIZA ZASOBÓW – CZĘŚĆ II					
RODZAJ ZASOBU		Opis (nazwanie) zasobu jakim wieś dysponuje	Znaczenie zasobu (odpowiednio wstaw X)		
			Małe	Duże	Wyróżniające
OBIEKTY I TERENY	działki pod zabudowę mieszkaniową	Nie ma planu zagospodarowania przestrzennego			
	działki pod domy letniskowe	Nie występują			
	działki pod zakłady usługowe i przemysł	Nie występują			
	pustostany mieszkaniowe	Pojedyncze budynki prywatne			
	pustostany poprzemysłowe	Nie znaleziono			
	tradycyjne nieużytkowane obiekty gospodarskie (stodoły, spichlerze, kuźnie, młyny, itp.)	Stodoły			
INFRASTRUKTURA SPOŁECZNA	plac publicznych spotkań, festynów	teren przy świątyni wiejskiej, teren przy szkole, plac zabaw, siłownia, park			
	sale spotkań, świetlice, kluby	Świetlica wiejska, pomieszczenia szkoły,			
	miejsca uprawiania sportu	Boiska przy szkole, siłownia, sala gimnastyczna- szkolna			
	miejsca rekreacji	Park, plac zabaw, szlaki rowerowe			
	ścieżki rowerowe, szlaki turystyczne	Szlaki rowerowe			
	szkoły	Zespół Szkół w Radliczycach			
	przedszkola	Publiczne w Radliczycach			
	biblioteki	przy szkole podstawowej			
	placówki opieki społecznej	Najbliżej – Szczytniki (7 km)			
	placówki służby zdrowia	Najbliżej – Staw (5 km)			
INFRASTRUKTURA TECHNICZNA	wodociąg, kanalizacja	99 % zwodociągowania, brak kanalizacji			
	drogi (nawierzchnia, oznakowanie oświetlenie)	Stan dróg oceniamy jako dobry. Drogi w większości gminne (asfalt – stan bdb, fragment częściowo nieutwardzony) oświetlenie starego typu do wymiany. Droga Powiatowe stan bardzo dobry świeżo remontowana			
	chodniki, parkingi,	Tylko przy drodze powiatowej, przy parku brak przy pozostałych drogach			
	sieć telefoniczna i dostępność Internetu	100% dostępności telefonii i internetu, Internet: komórkowy, radiowy, kablowy brakuje światłowodu			
	telefonii komórkowej	Jakość zasięgu operatorów komórkowych umiarkowana, brak wieży. Najbliższa wieża w Krowicy Zwodniej			
	internet szerokopasmowy	Nie występuje			
	transport publiczny: a) kolej (przystanki)	Jeden przystanek PKP -			
	b) autobus (przystanki)	Jeden przystanek PKS, przystanki szkolne teren przyszkolnego parkingu			
inne					

ANALIZA ZASOBÓW – CZĘŚĆ III					
RODZAJ ZASOBU	Opis (nazwanie) zasobu jakim więc dysponuje	Znaczenie zasobu (odpowiednio ustaw X)			
		Małe	Duże	Wyróżniające	
GOSPODARKA I ROLNICTWO	miejsca pracy (gdzie, ile?)	- Miejsca pracy u ogrodników - Szkoła - Sklepy - Baza GS - Rolnictwo			
	znane firmy produkcyjne i zakłady usługowe i ich produkty	Gminna Spółdzielnia,			
	gastroonomia	Najbliżej w Szczytnikach i Stawic.			
	miejsca noclegowe	Nie występują			
	gospodarstwa rolne	Gospodarstwa małe i średnie ok 70			
	uprawy hodowle	Zboża, kukurydza, ziemniaki, kwiaty ozdobne, Trzoda chlewna, bydło rzeźne, bydło mleczne.			
	możliwe do wykorzystania odpady produkcyjne	Nie występują			
	zasoby odnawialnych energii	Prywatne solary (kilkanaście)			
ŚRODKI FINANSOWE I POZYSKIWANIE FUNDUSZY	środki udostępniane przez gminę	realizacja wniosków do budżetu gminy			
	środki wypracowywane	Zbiórki, sprzedaż fantów, organizacja imprez, środki zewnętrzne pozyskane przez gminę			
MIESZKAŃCY (KAPITAŁ SPOŁECZNY I LUDZKI)	autorytety i znane postacie we wsi	+S. Kubezak Kierownik szkoły, prezes straży			
	krajanie znani w regionie, w kraju i zagranicą	Nie odnotowano			
	osoby o specyficznej lub ważnej dla wiedzy i umiejętnościach, m.in. studenci	Nie odnotowano			
	przedsiębiorcy, sponsorzy	Przedsiębiorcy lokalni			
	osoby z dostępem do Internetu i umiejętnościach informatycznych	Wszyscy mieszkańcy mają dostęp do Internetu			
	pracownicy nauki	Nie odnotowano			
	związki i stowarzyszenia	Ochotnicza Straż Pożarna Koło Gospodyń Wiejskich – w planie			
	kontakty zewnętrzne (np. z mediami)	przez urząd gminy			
współpraca zagraniczna i krajowa	Z gminą, powiatem UMWW, WFOŚiGW, z ościennymi sołectwami				
INFORMA CJE DOSTĘP E O WSI	publikatory, lokalna prasa	publikatory gminne informator itp			
	książki, przewodniki	Nie odnotowano			
	strony www	strona fb OSP i inne np. parafii,			

Zasoby – wszelkie elementy materialne i niematerialne wsi i związanego z nią obszaru, które mogą być wykorzystane obecnie ładź w przyszłości w realizacji publicznych bądź prywatnych przedsięwzięć odnowy wsi. Zwrócić uwagę na elementy specyficzne i rzadkie (wyróżniające więc). *Opracowanie: Ryszard Wilczyński*


3. Zespół Szkół z placem zabaw



2. Świetlica wiejska, remiza i garaż OSP



1. Przystanek PKP i budynek dawnej poczkalni



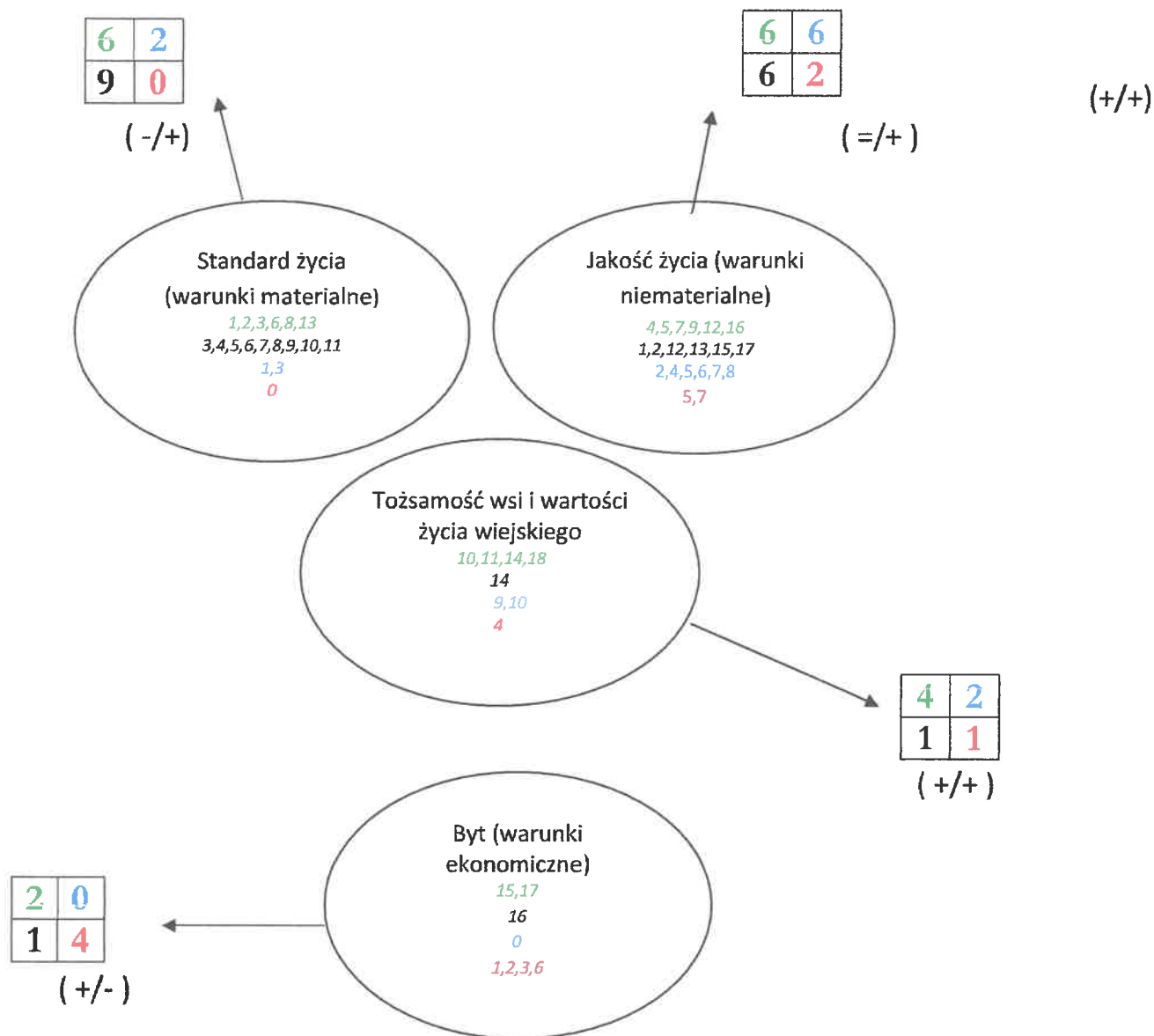
ANALIZA SWOT

SILNE STRONY (atuty wewnętrzne)	SŁABE STRONY (słabości wewnętrzne)
<ol style="list-style-type: none"> 1. Szkoła, przedszkole S 2. Plac zabaw S 3. Siłownia zewnętrzna S 4. Dworzec PKP (zapewniający dobre połączenie komunikacyjne Łódź – Kalisz) J 5. Budynek po dawnym PKP z możliwością zagospodarowania pod część handlową J 6. Budynek Dom Strażaka / Świetlica Wiejska S 7. Aktywna i prężnie działająca Ochotnicza Straz Pożarna J 8. Dobry stan infrastruktury drogowej S 9. Kaplica T 10. Zabytkowy park przy szkole T 11. Kapliczki przydrożne T 12. Dobrze zaopatrzone sklepy spożywcze J 13. Dobra infrastruktura wodociągowa S 14. Stałe wydarzenia kulturalne (dzień kobiet, hale sylwestrowe, festyny) T 15. Dobre funkcjonująca GS „Samopomoc Chłopska” dająca zatrudnienie mieszkańcom B 16. Dobre warunki do zabudowy jednorodzinnej J 17. Rozwijająca się gospodarczo wieś B 18. Aktywne KGW T 	<ol style="list-style-type: none"> 1. NiefORMALIZOWANE Koło Gospodyń Wiejskich z brakiem możliwości pozyskania środków J 2. Mało aktywni mieszkańcy J 3. Niewystarczająca infrastruktura zapewniająca dostęp do szybkiego Internetu, światłowodu S 4. Niewystarczająca infrastruktura drogowa – nie ma ścieżek rowerowych S 5. Niekompletne oświetlenie uliczne w sołectwie S 6. Niedostateczna ilość chodników S 7. Nietwardzona część dróg S 8. Nieocieplony budynek OSP i część operacyjna garażu S 9. Sali OSP bez ogrzewania S 10. Sali OSP bez klimatyzacji S 11. Niewystarczająca infrastruktura techniczna zapewniająca odbiór odpadów ciekłych (kanalizacja) S 12. Mało atrakcyjna przestrzeń wokół wieży ciśnieniowej oraz dworca J 13. Niewystarczająca oferta zagospodarowania czasu wolnego mieszkańców J 14. Niewystarczająca oferta na realizację działań mających na celu kultywowanie lokalnych tradycji T 15. Niedoposażona jednostka OSP. 16. Niewystarczająca oferta promocyjna sołectwa i jego atutów B 17. Brak gazociągu, w efekcie zmniejszenie emisji CO₂ J

SZANSE (okazje zewnętrzne płynące z otoczenia)	ZAGROŻENIA (zagrożenia płynące z otoczenia)
<ol style="list-style-type: none"> 1. Środki z budżetu Gminy na inwestycje w sołectwie S 2. Uczestnictwo w programie Wielkopolska odnowa wsi J 3. Inwestycje kolejowe S 4. Remont wieży ciśnieniowej pod usługi dla mieszkańców (biblioteka) J 5. Zagospodarowanie części dworca (własność gminy) J 6. Pieniądze pozyskiwane z LMWW na projekty miękkie J 7. Pieniądze pozyskiwane z WFOŚiGW J 8. Możliwość pozyskania środków z LGD „Długosz Królewski” na granty J 9. Zarejestrowanie KGW i możliwość pozyskania środków z ARiMR na kultywowanie tradycji lokalnych T 10. Pozyskanie środków przez Gminę na rewitalizację zabytkowego parku i dworku T 	<ol style="list-style-type: none"> 1. Długotrwałe susze mające negatywny wpływ na produkcję rolną B 2. Migracja mieszkańców (na studia, do pracy) B 3. Utrata pracy, zamykanie zakładów pracy w związku z pandemią B 4. Trudna współpraca z konserwatorem zabytków (brak możliwości remontu dworku przy szkole w Radliczycach) T 5. Duża biurokracja z pozyskiwaniem środków J 6. Słabe warunki do rozwoju przedsiębiorczości B 7. Negatywny wpływ pandemii na relacje pomiędzy mieszkańcami J

Analiza potencjału rozwojowego

siłne strony	szanse
słabe strony	zagrożenia



WNIOSKI

Tożsamość wsi i wartości życia wiejskiego (+/+)

Wnioski: Tożsamość to mocna strona sołectwa. Obchody świąt, imprezy, zgodność mieszkańców, duża aktywność KGW i niewątpliwie wzmacniają ten obszar. Słabą stroną są niestarczające środki na realizację działań mających na celu kultywowanie lokalnych tradycji. Szansą dla tego obszaru może być zarejestrowanie KGW co umożliwi pozyskanie środków z ARiMR na realizację różnego rodzaju działań dla sołectwa. Obszar ten wzmacnia zabytkowy dworek z parkiem, którego rewitalizacja wpłynie na ochronę lokalnego dziedzictwa kulturowego.

REKOMENDACJE: Rekomenduje się organizację spotkań, warsztatów i imprez dla lokalnej społeczności, rejestrację KGW i wdrażanie projektów wykorzystujących tożsamość. Wskazane jest wykorzystanie zasobu w postaci dworku i parku do wzmocnienia tożsamości wsi oraz promowanie tożsamości na zewnątrz.

Standard życia (warunki materialne) (-/+)

Wnioski: Najslabszym elementem sołectwa jest niewystarczająca infrastruktura. Mieszkańcy wykazali dużo słabych stron, które dotyczą infrastruktury technicznej i społecznej. Mieszkańcy oczekują w szczególności inwestycji związanych z bezpieczeństwem i ogrzewanym miejscem do spędzania wolnego czasu, dla siebie i dla dzieci. Brakiw infrastrukturze technicznej wpływają na brak poczucia bezpieczeństwa mieszkańców.

REKOMENDACJE: Realizacja inwestycji z zakresu doposażenia istniejącej infrastruktury społecznej niezbędnej do aktywności i odpoczynku mieszkańców jak również poprawiającej bezpieczeństwo.

Jakość życia (warunki niematerialne i duchowe) (=/+)

Wnioski: Jakość to silnastrona sołectwa. Dobra współpraca mieszkańców jest tutaj zauważalna. Sołectwo może pochwalić się remizą OSP, w wyremontowanie której mieszkańcy włożyli wiele pracy. Słaba strona to niewystarczająca oferta spędzania wolnego czasu dla mieszkańców. Brakuje też miejsc rekreacji i wyposażenia do organizacji czasu wolnego i integracji. Szansą dla poprawy jakości życia może być remont i zmiana funkcji budynku po dawnym dworcu PKP. Obszar ten wzmocni zagospodarowaniei poprawa estetyki terenów przy dawnym dworcu i wieży ciśnień.

REKOMENDACJE: Organizacja działań integracyjnych i oferta na spędzanie wolnego czasu dla mieszkańców (w tym warsztaty, szkolenia, wyjazdy, kursy). Zakup wyposażenia do realizacji projektów miękkich.

Byt (warunki ekonomiczne) (+/-)

Wnioski: Obszar sołectwa wewnętrznie silny. Mieszkańcy dostrzegają wiele zagrożeń dla tego obszaru związanych z ucieczką młodego pokolenia w poszukiwaniu pracy oraz negatywnymi skutkami pandemii. Problemem jest też mała ilość przedsiębiorców. Szansą stanowią szkolenia i kursy dla mieszkańców.

REKOMENDACJE: Kursy i szkolenia z prowadzenia działalności gospodarczej, różnicowania działalności, pozyskiwania środków na działalność oraz promocja terenów wiejskich.

WIZJA WSI (hasłowa i opisowa):

„Sołectwo Radliczyce ma też piękne okolice”

Sołectwo Radliczyce posiada dobrze rozwiniętą infrastrukturę drogową z oświetleniem ulicznym, chodnikami i ścieżkami rowerowymi. To miejsce przyjazne dla mieszkańców i turystów. Wyremontowana wieża ciśnień jest wykorzystana na siedzibę filii bibliotecznej. Część dworca przeznaczona jest na usługowo – handlowe pomieszczenia, które są wynajmowane przez lokalnych przedsiębiorców. Szkoła jest po termomodernizacji oraz po wymianie pieca. W budynku starej szkoły został stworzony dom dziennego pobytu osób starszych.

Dom strażaka jest po remoncie i termomodernizacji oraz posiada klimatyzację i ogrzewanie.

KGW pozyskuje środki na funkcjonowanie wyremontowanej i dobrze wyposażonej kuchni.

PROGRAM DŁUGOTERMINOWYODNOWY WSI

Wizja wsi (hasłowa): „Sołectwo Radliczyce ma też piękne okolice”

I. Plan rozwoju		II. Program rozwoju	
1. CELE	2. Co nam pomoże osiągnąć cele? (zasoby, silne strony, szanse)	3. Co nam może przeszkodzić? (słabe strony, zagrożenia)	Projekty, przedsięwzięcia jakie wykonamy?
Co trzeba osiągnąć by ureczywistnić wizję naszej wsi?	ZASOBY których użyjemy ATUTY silne strony i szanse jakie wykorzystamy	BARIERY Słabe strony jakie wyeliminujemy Zagrożenia jakich unikniemy	
A. TOŻSAMOŚĆ WSI I WARTOŚCI ŻYCIA WIEJSKIEGO			
1. Zachowanie i ochrona dziedzictwa kulturowego.	1. Budynek Dom Strażaka / Świątlica Wiejska 2. Aktywna i prężnie działająca Ochotnicza Straż Pożarna 3. Kaplica 4. Zabytkowy park przy szkole 5. Kapliczki przydrożne 6. Stałe wydarzenia kulturalne (dzień kobiet, bale sylwestrowe, festyny) 7. Aktywne KGW	1. Niesformalizowane Kolo Gospodyń Wiejskich z brakiem możliwości pozyskania środków 2. Mało aktywnej mieszkający 3. Mało atrakcyjna przestrzeń wokół wieży ciśnień oraz dworca 4. Ograniczona ilość połączeń komunikacji zbiorowej – lokalnej 5. Trudna współpraca z Konservatorem zabytków (brak możliwości remontu dworku przy szkole w Radliczycach) 6. Niewystarczająca oferta na realizację działań mających na celu kultywowanie lokalnych tradycji. 7. Niewystarczająca oferta zagospodarowania czasu wolnego mieszkańców	1.1. Rejestracja i opracowanie logo dla KGW. 1.2. Zakup strojów dla KGW 1.3. Remont przydrożnych kapliczek oraz krzyży 1.4. Wytyczenie ścieżki edukacyjno – historycznej wraz z małą architekturą. 1.5. Montaż tablic edukacyjnych na ścieżce rowerowej 1.6. Remont zabytkowego dworku/pałacyku przy szkole 1.7. Remont kaplicy 1.8. Zakup umundurowania galowego strażaków 2.1. Święto Św. Floriana – dzień strażaka 2.2. Warsztaty kulinarne z przyrządzania lokalnych potraw. 2.3. Spotkanie noworoczne. 2.4. Sledzik – impreza integracyjna. 2.5. Organizacja warsztatów kulinarnych
2. Kultywowanie lokalnych tradycji.			

B. STANDARD ŻYCIA

<p>1. Tworzenie warunków do integracji poprzez doposażenie, remont i budowę infrastruktury społecznej.</p> <p>2. Poprawa standardu życia i bezpieczeństwa mieszkańców poprzez rozbudowę infrastruktury technicznej.</p>	<ol style="list-style-type: none"> 1. Szkoła, przedszkole 2. Plac zabaw 3. Siłownia zewnętrzna 4. Budynek po dawnym PKP z możliwością zagospodarowania pod część handlową 5. Budynek Dom Strazaka / Świetlica Wiejska 6. Aktywna i prężnie działająca Ochotnicza Straż Pożarna 7. Dobry stan infrastruktury drogowej 11. Środki z budżetu Gminy na inwestycje w sołectwie 12. Uczestnictwo w programie Wielkopolska odnowa wsi 13. Inwestycje kolejowe 14. Zagospodarowanie części dworca (własność gminy) 15. Pieniądze pozyskiwane z WFOŚiGW 16. Możliwość pozyskania środków z LGD „Długosz Królewski” na granty 	<ol style="list-style-type: none"> 1. Sali OSP bez ogrzewania 2. Niewystarczająca infrastruktura zapewniająca dostęp do szybkiego Internetu, światłowodu 3. Niewystarczająca infrastruktura drogowa – nie ma ścieżek rowerowych 4. Niekompletne oświetlenie uliczne w sołectwie 5. Niedostateczna ilość chodników 6. Nieutwardzona część dróg 7. Nieocieplony budynek OSP i część operacyjna garażu 8. Sali OSP bez klimatyzacji 9. Niewystarczająca infrastruktura techniczna zapewniająca odbiór odpadów ciekłych (kanalizacja) 10. Niedoposażona jednostka OSP 	<ol style="list-style-type: none"> 1.1. Termomodernizacja budynku świetlicy wiejskiej/remizy OSP. 1.2. Remont i wyposażenie kuchni 1.3. Remont więzy ciśnień. 1.4 Budowa altany przy OSP 1.5 Wymiana dachu na kuchni w OSP 1.6. Remont dworca przy szkole i zmiana sposobu użytkowania na dom dziennej opieki dla seniorów. 1.7. Remont Dworku przy szkole na potrzeby publiczne. 1.8. Remont dworca kolejowego z przeznaczeniem na usługi dla mieszkańców. 1.9. „Nasza kolej” – remont budynku dawnego dworca PKP. 1.10. Budowa placu zabaw i siłowni. 1.11. Zakup wyposażenia pod działalność KGW 1.12. Montaż paneli fotowoltaicznych. 1.13 Zakup i montaż klimatyzatorów. 2.1 Budowa sieci kanalizacyjnej 2.2 Budowa chodnika. 2.3. Budowa linii światłowodowej 2.4 Budowa ścieżki rowerowej. 2.5 Zakup wyposażenia dla OSP. 2.6 Montaż oświetlenia ledowego. 2.7 Rozbudowa dróg istniejących. 2.8 Zakup samochodu dla OSP 2.9 Remont garażu przy OSP 2.10 Termomodernizacja Szkoły Podstawowej 2.11 Wymiana pieca w Szkole Podstawowej. 2.12 Budowa światłowodu. 2.13 Budowa gazociągu.
---	--	---	--

C. JAKOŚĆ ŻYCIA

<p>1. Poszerzenie oferty wydarzeń kulturalnych i sportowych dla mieszkańców.</p> <p>2. Poprawa warunków do spędzania wolnego czasu i rekreacji.</p>	<ol style="list-style-type: none"> 1. Dworzec PKP (zapewniający dobre połączenie komunikacyjne Łódź – Kalisz) 2. Budynek Dom Strażaka / Świtylica Wiejska 3. Aktywna i prężnie działająca Ochotnicza Straż Pożarna 4. Kaplica 5. Zabytkowy park przy szkole 6. Kapliczki przydrożne 7. Stałe wydarzenia kulturalne (dzień kobiet, bale sylwestrowe, festyny) T 8. Aktywne KGW 9. Uczestnictwo w programie Wielkopolska odnowa wsi 10. Remont wieży ciśnień pod usługi dla mieszkańców (biblioteka) 11. Zagospodarowanie części dworca (własność gminy) 12. Pieniądze pozyskiwane z UMWW na projekty miękkie 13. Pieniądze pozyskiwane z WFOŚ i GW 14. Możliwość pozyskania środków z LGD „Długosz Królewski” na granty 15. Zarejestrowanie KGW i możliwość pozyskania środków z ARiMR. J 	<ol style="list-style-type: none"> 1. Mało aktywni mieszkańcy 2. Mało atrakcyjna przestrzeń wokół wieży ciśnień oraz dworca 3. Niewystarczająca oferta na realizację działań mających na celu kultywowanie lokalnych tradycji 4. Niedoposażona jednostka OSP. 5. Negatywny wpływ pandemii na relacje pomiędzy mieszkańcami 6. Niewystarczająca oferta zagospodarowania czasu wolnego mieszkańców 7. Niewystarczająca oferta na realizację działań mających na celu kultywowanie lokalnych tradycji 	<ol style="list-style-type: none"> 1.1 Dzień dziecka 1.2 Zawody strażackie. 1.3 Utworzenie Klubu Seniora i warsztaty dla seniorów 1.4 Organizacja wycieczek, wyjazdów studyjnych. 1.5 Warsztaty rękodzieła 1.6 Dzień kobiet. 1.7 Rajd rowerowy „Szlakiem dębów i paproci” 1.8 Organizacja zawodów sportowych. 1.9 Mikołajki. 1.10 Bal karnawałowy. 1.11 Organizacja warsztatów edukacyjnych dla dzieci i dorosłych 1.12 Wycieczki do Łodzi, Kalisza do teatru, kina. 1.13 Utworzenie Młodzieżowego Klubu Sportowego i jego wyposażenie (stroje, sprzęt sportowy). 2.1 Utworzenie miejsca postojowego wraz z małą infrastrukturą na trasie rowerowej „Szlakiem dębów i paproci” 2.2. Opis i oznakowanie szlaku turystycznego wraz z infrastrukturą. 2.3 Zagospodarowanie terenu i poprawa estetyki przy wiczy ciśnień. 2.4 20 Stworzenie filii bibliotecznej w sołectwie. 2.5 Zakup nagłośnienia do organizacji spotkań, imprez, konkursów. 2.6 Zakup stolików i krzeseł. 2.7 Rewitalizacja zabytkowego parku przy szkole.
---	--	---	---

D. BYT

1. Rozwój przedsiębiorczości mieszkańców i podniesienie niezależności ekonomicznej.

1. Dworzec PKP (zapewniający dobre połączenie komunikacyjne Łódź – Kalisz)
2. Budynki po dawnym PKP z możliwością zagospodarowania pod część handlową
3. Budynek Dom Strażaka / Świątlica Wiejska
4. Aktywna i prężnie działająca Ochotnicza Straż Pożarna
5. Dobrej stan infrastruktury drogowej
6. Dobra infrastruktura wodociągowa S
7. Dobre funkcjonująca GS „Samopomoc Chłopska” dająca zatrudnienie mieszkańcom
8. Dobre warunki do zabudowy jednorodzinnej
9. Rozwijająca się wieś

2. Promocja terenów wiejskich.

1. Długotrwałe susze mające negatywny wpływ na produkcję rolną
2. Migracja mieszkańców (na studia, do pracy)
3. Utrata pracy, zamykanie zakładów pracy w związku z pandemią
4. Ciężka współpraca z Konserwatorem zabytków (brak możliwości remontu dworku przy szkole w Radliczycach)
5. Duża biurokracja z pozyskiwaniem środków
6. Słabe warunki do rozwoju przedsiębiorczości

- 1.1. Szkolenie z zakresu pozyskiwania środków napodjęmowanie działalności gospodarczej.
- 1.2. Szkolenie dla KGW i OSP z pozyskiwania środków na realizacją projektów na rzecz lokalnej społeczności.
- 1.3. Szkolenia z prowadzenia gospodarstw agroturystycznych.
- 1.4. Szkolenie na różnicowanie działalności rolniczej/ gospodarczej.
- 1.5. Szkolenia z obsługi komputera
- 1.6. Zakup wyposażenia do OSP umożliwiającego działalność usługową w zakresie wynajmu Sali na organizację imprez okolicznościowych.
- 2.1. Wydruk folderu promującego sołectwo.
- 2.2. Zakup namiotu promocyjnego
- 2.3. Montaż wiatczy na wjazdach do miejscowości.

PROGRAM KRÓTKOTERMINOWY ODNOWY WSI na OKRES 2 lat.

Kluczowy problem	Odpowiedź	Propozycja projektu	Czy nas stać na realizację? (tak/nie)		Punktacja	Hierarchia
			Organizacyjnie	Finansowo		
Co nas najbardziej zintegruje?	Spotkania integracyjne	Organizacja święta Kobiet „Radliczanki”	Tak	tak	1+1+1=3	V
Na czym nam najbardziej zależy?	Stworzenie miejsc spotkań spełniającego standardy.	Termomodernizacja świetlicy wiejskiej	Tak	nie	5+5+5=15	I
Co nam najbardziej przeszkadza?	Brak estetyki w parku przy szkole oraz przy wieży ciśnień	Utworzenie miejsca postojowego wraz z małą infrastrukturą na trasie rowerowej „Szlakiem dębów i paproci”	Tak	Nie	3+3+3=9	III
Co najbardziej zmieni nasze życie?	Wyposażenie umożliwiającej organizację spotkań	Zakup wyposażenia do świetlicy wiejskiej	Tak	nie	4+4+4=12	II
Co nam przyjdzie najłatwiej?	Wykonanie nasadzeń zieleni	Wykonanie ogrodu przy świetlicy wiejskiej	Tak	tak	2+2+2=6	IV
Na realizację jakiego projektu planujemy pozyskać środki zewnętrzne? Z jakich źródeł? (Maksymalnie 3 propozycje uszeregowane według ważności)		<ol style="list-style-type: none"> 1. Termomodernizacja świetlicy wiejskiej 2. Utworzenie miejsc postojowych wraz z małą infrastrukturą na trasie rowerowej „Szlakiem dębów i paproci” 3. Zakup wyposażenia do świetlicy wiejskiej 				
		<ol style="list-style-type: none"> 1. Środki planujemy pozyskać z Wielkopolskiej Odnowy Wsi, Gminy Szczytniki, Powiatu kaliskiego, LGD „Długosz Królewski”, Fundusz Inicjatyw Obywatelskich (FIO) 				

Podpisy przedstawicieli Grupy Odnowy Wsi
uczestniczących w przygotowaniu dokumentu:

Andrzej Ekiert

Imię i nazwisko

Ekiert

Podpis

Magdalena Ziobkowska

Imię i nazwisko

Ziobkowska

Podpis

Lewandowski Kazimierz

Imię i nazwisko

Lewandowski

Podpis

.....
Imię i nazwisko

.....
Podpis

.....
Imię i nazwisko

.....
Podpis

Podpisy moderatorów odnowy wsi:

DARIUSZ PIECHOWIAK

Imię i nazwisko

Piechowiak

Podpis

Nina Dopiewska

Imię i nazwisko

Dopiewska

Podpis

UZASADNIENIE

**do Uchwały Nr XLVII / 248 / 2022
Rady Gminy Szczytniki
z dnia 19 maja 2022 roku**

w sprawie przyjęcia Sołeckiej Strategii Rozwoju Wsi Radliczyce i Pieńki na lata 2022-2026

W dniu 25.02.2022 r. odbyło się Zebranie Wiejskie sołectwa Radliczyce, na którym zebrani mieszkańcy podjęli uchwałę w sprawie przyjęcia Sołeckiej Strategii Rozwoju Wsi Radliczyce i Pieńki na lata 2022-2027. Podjęta przez sołectwo inicjatywa ma na celu poprawę jakości życia mieszkańców, pobudzenie i uatrakcyjnienie miejscowości. Przygotowana Sołeczka Strategia w poszczególnych częściach przedstawia charakterystykę miejscowości oraz planowane kierunki rozwoju, inwentaryzację zasobów służącą ujęciu stanu rzeczywistego, ocenia mocne i słabe strony miejscowości, opisuje planowanie do realizacji przedsięwzięcia.

W celu wykorzystania inicjatywy mieszkańców, dla poprawy warunków i jakości życia na wsi, jak również dla możliwości ubiegania się o dofinansowanie zadań objętych w/w Strategią podjęcie uchwały uznaje się za zasadne.